

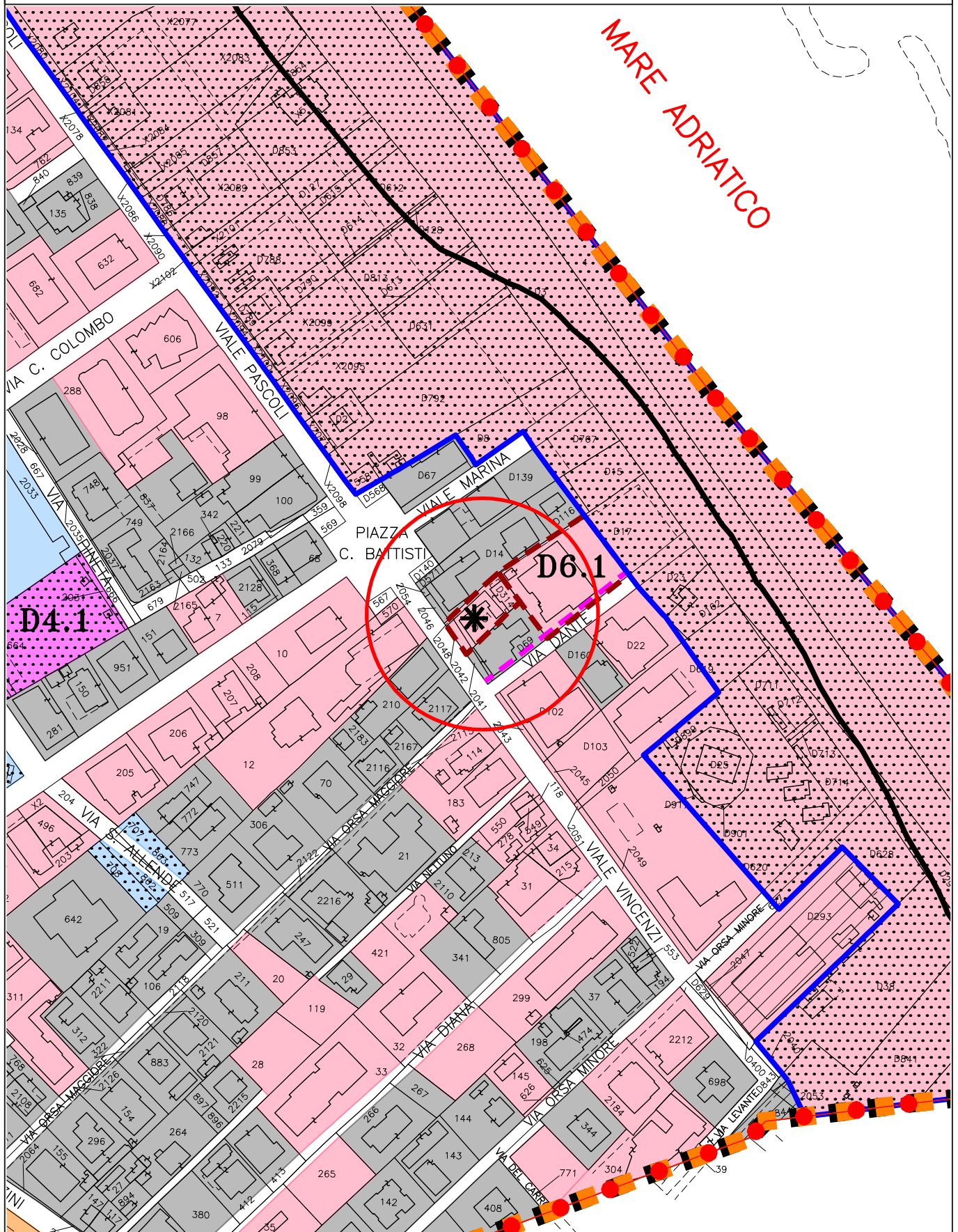
### **3.8 SCHEDE CON VARIANTI CARTOGRAFICHE**



# MODIFICA CARTOGRAFICA n. 1

## TAVOLA 01

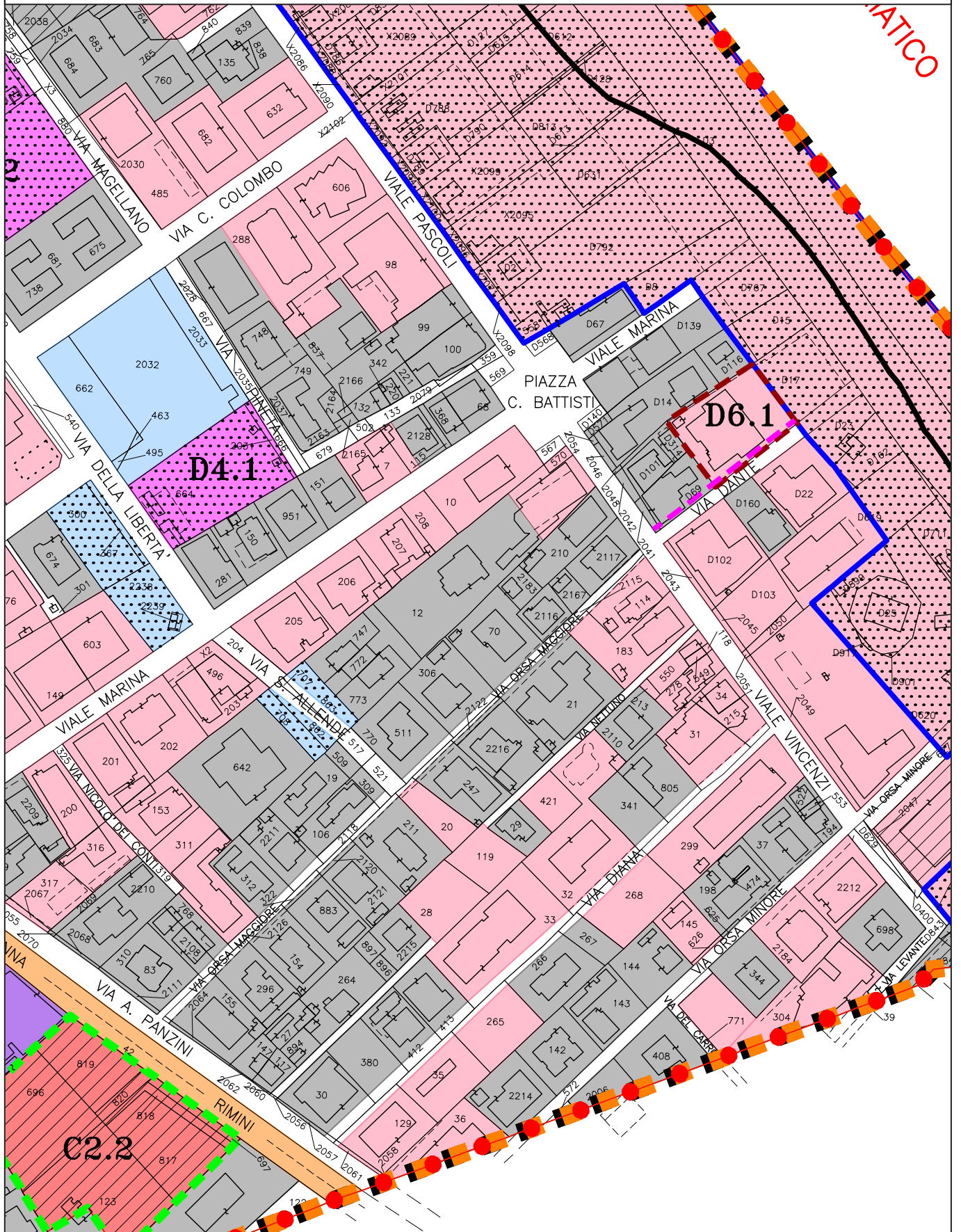
### STESURA ADOTTATA E APPROVATA



# MODIFICA CARTOGRAFICA n.2

## TAVOLA 01

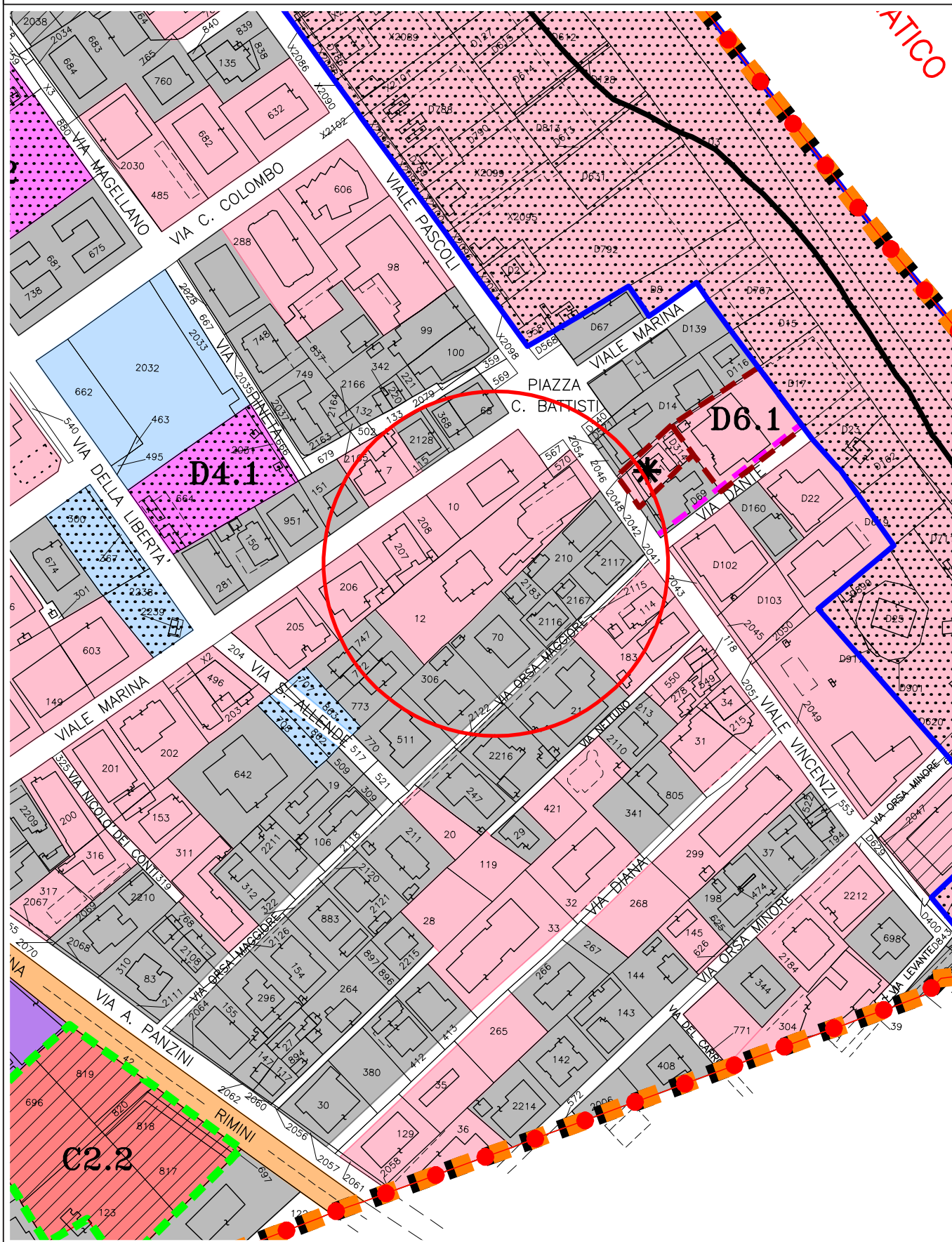
### STESURA VIGENTE



# MODIFICA CARTOGRAFICA n.2

## TAVOLA 01

### STESURA ADOTTATA E APPROVATA

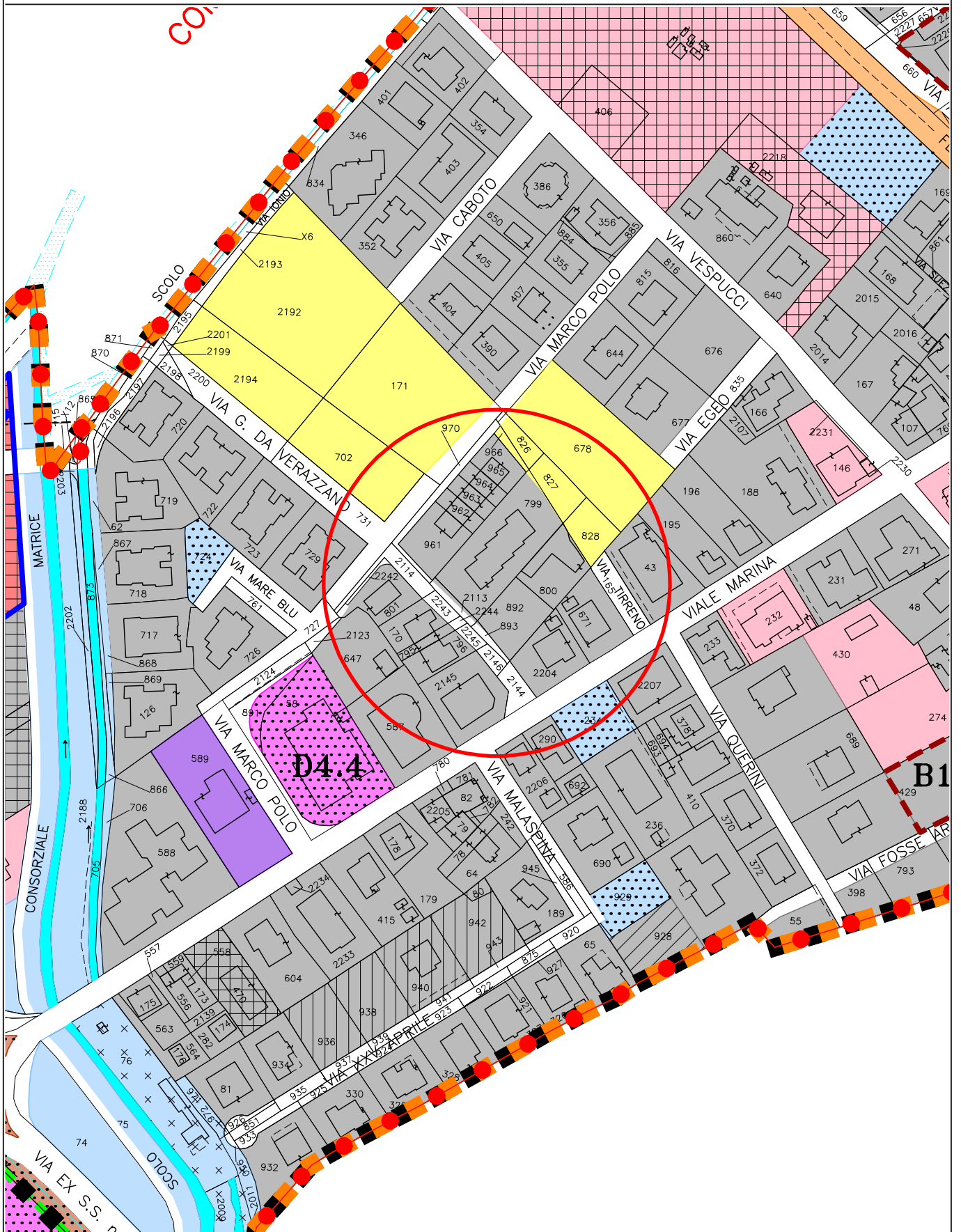




# MODIFICA CARTOGRAFICA n. 3

## TAVOLA 01

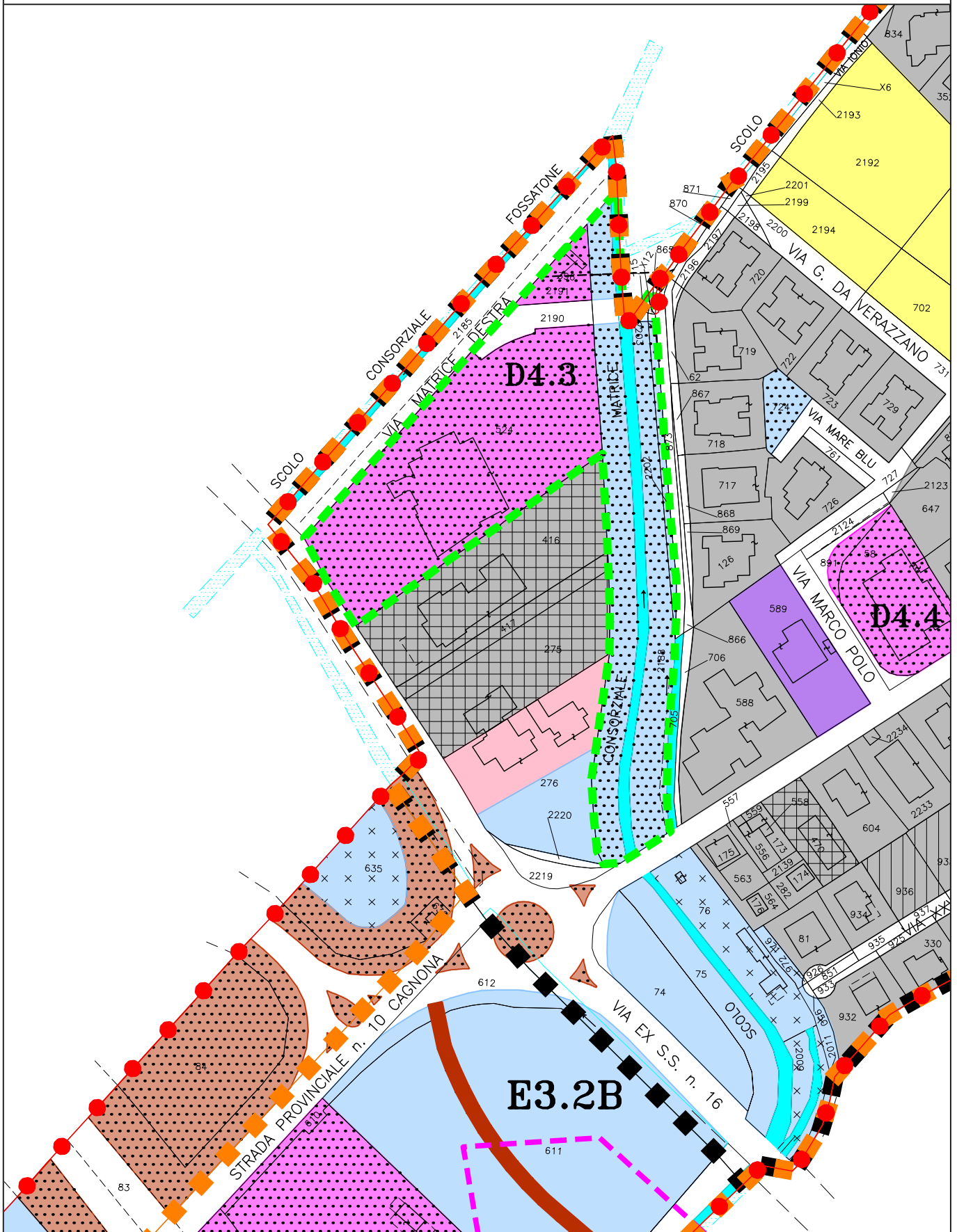
### STESURA ADOTTATA E APPROVATA



# MODIFICA CARTOGRAFICA n. 4

## TAVOLA 01

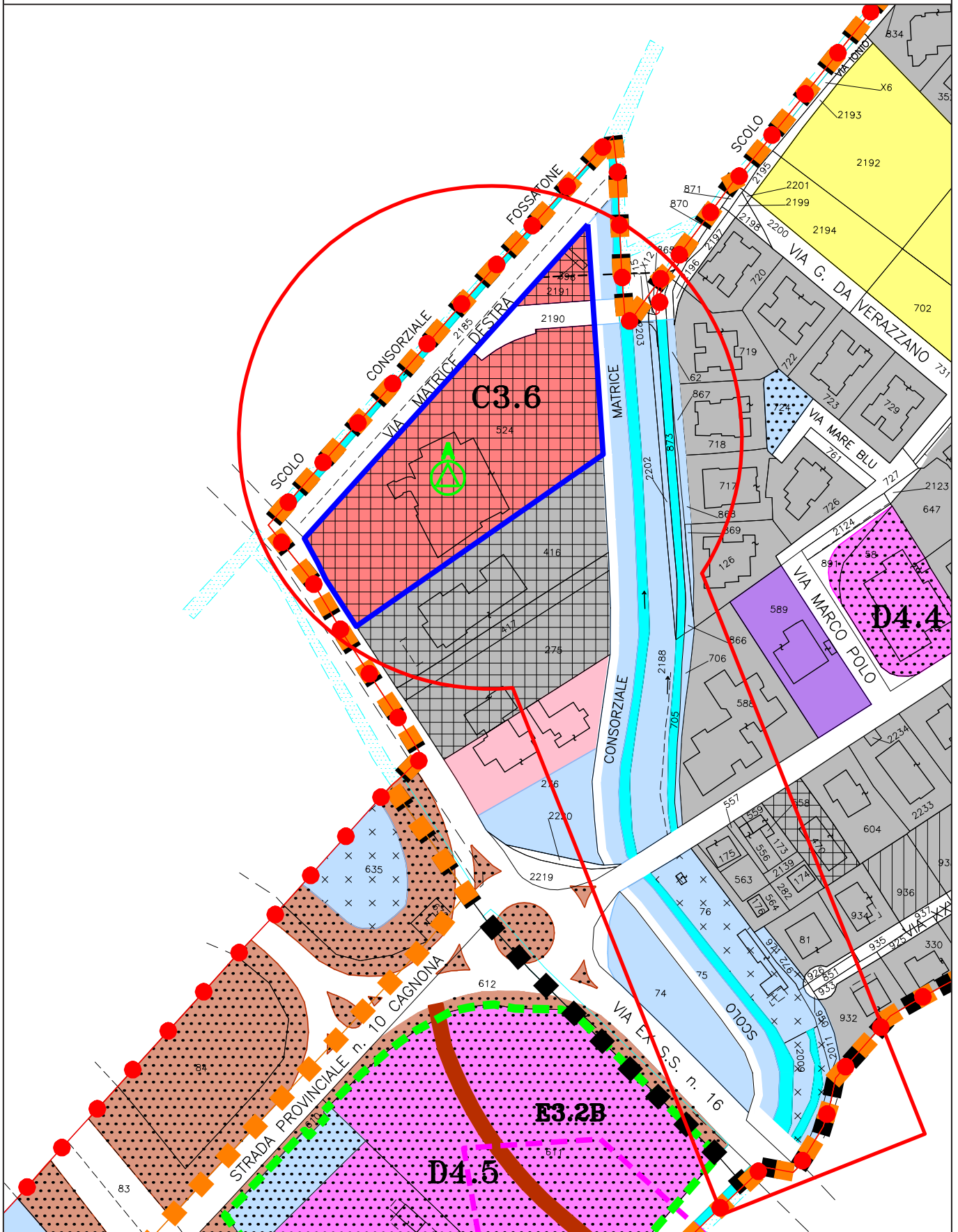
### STESURA VIGENTE



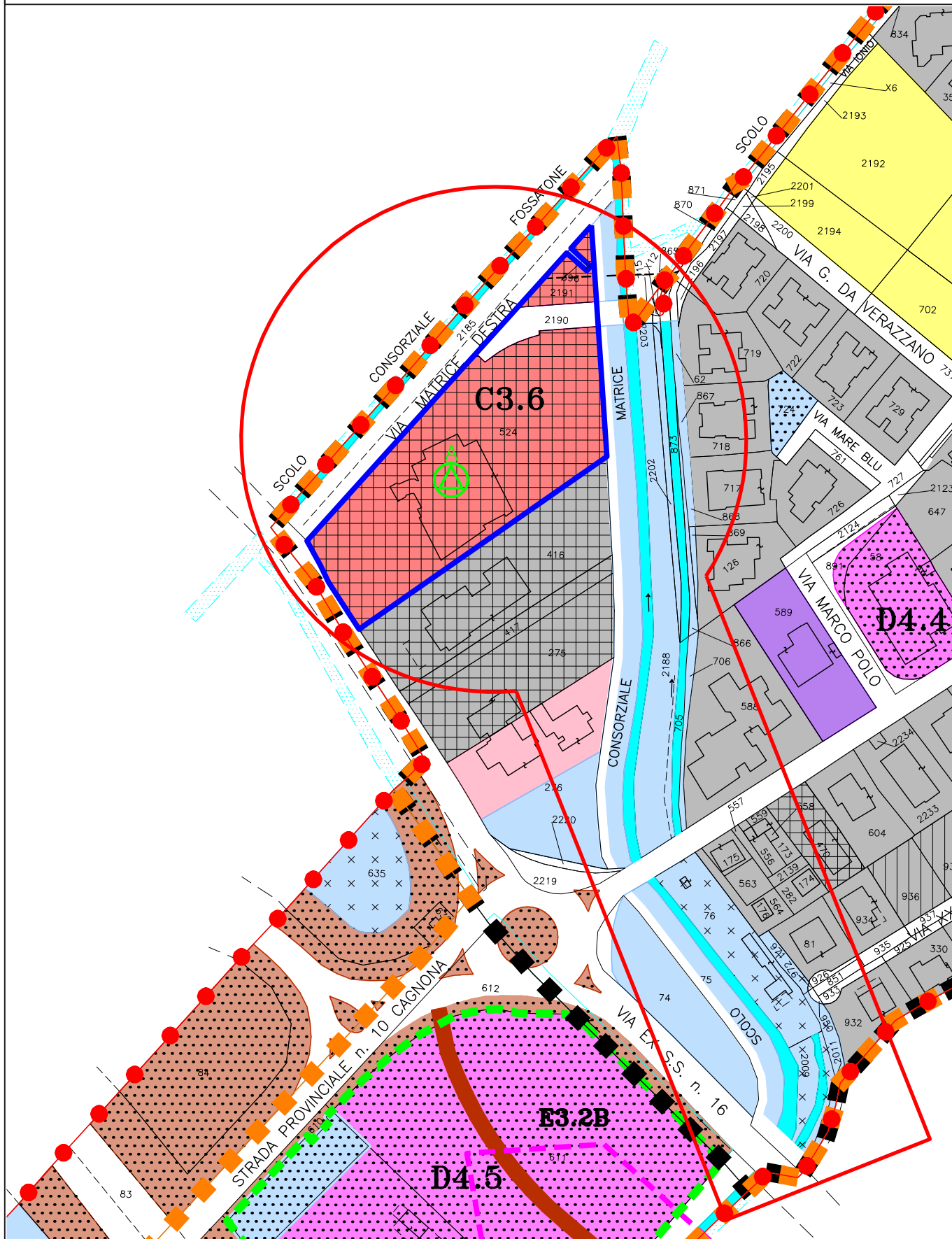
# MODIFICA CARTOGRAFICA n. 4

## TAVOLA 01

### STESURA ADOTTATA



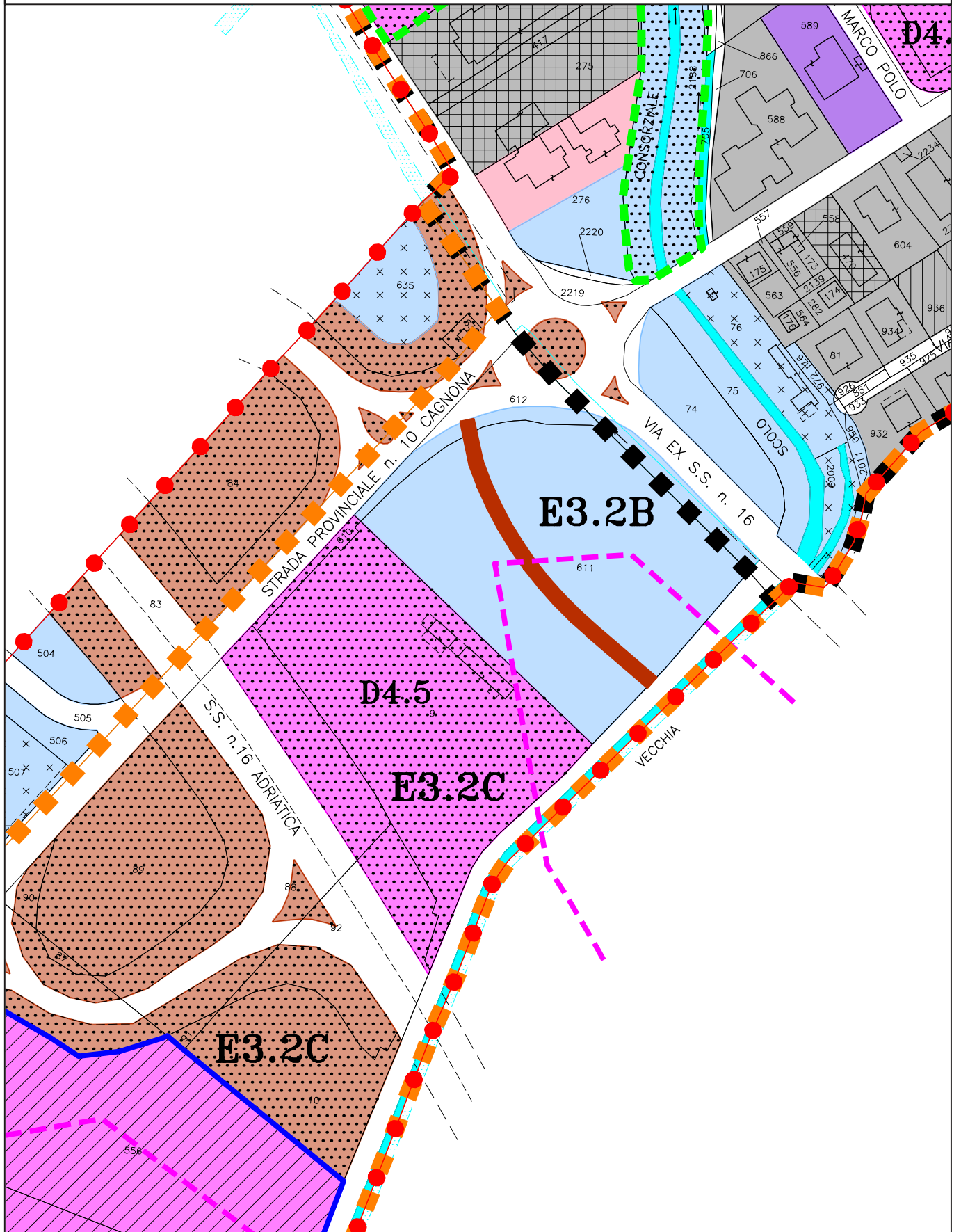
**MODIFICA CARTOGRAFICA n.4**  
**TAVOLA 01**  
**STESURA APPROVATA**  
**MODIFICATA IN SEDE DI CONTRODEDUZIONI**



# MODIFICA CARTOGRAFICA n. 5

## TAVOLA 01

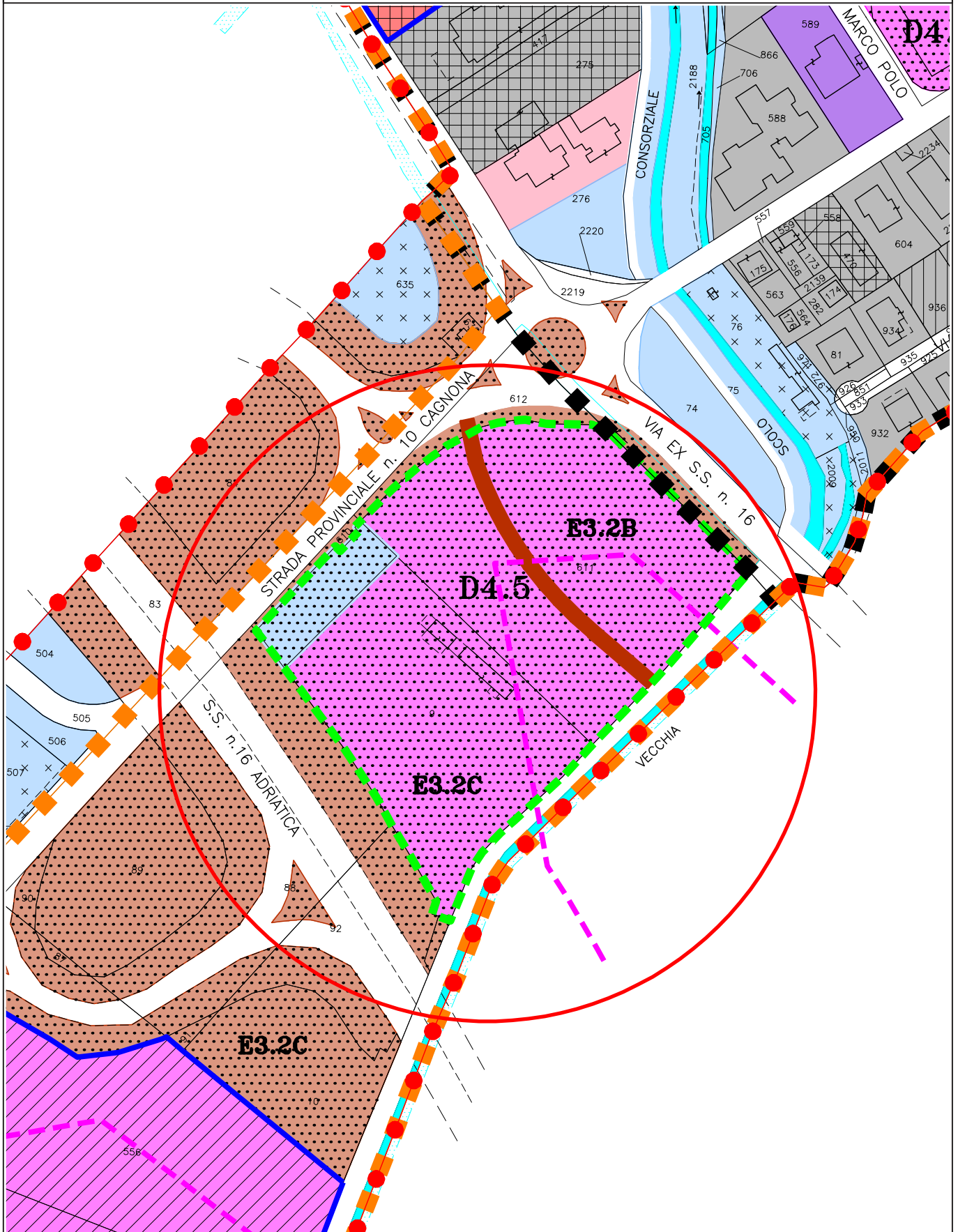
### STESURA VIGENTE



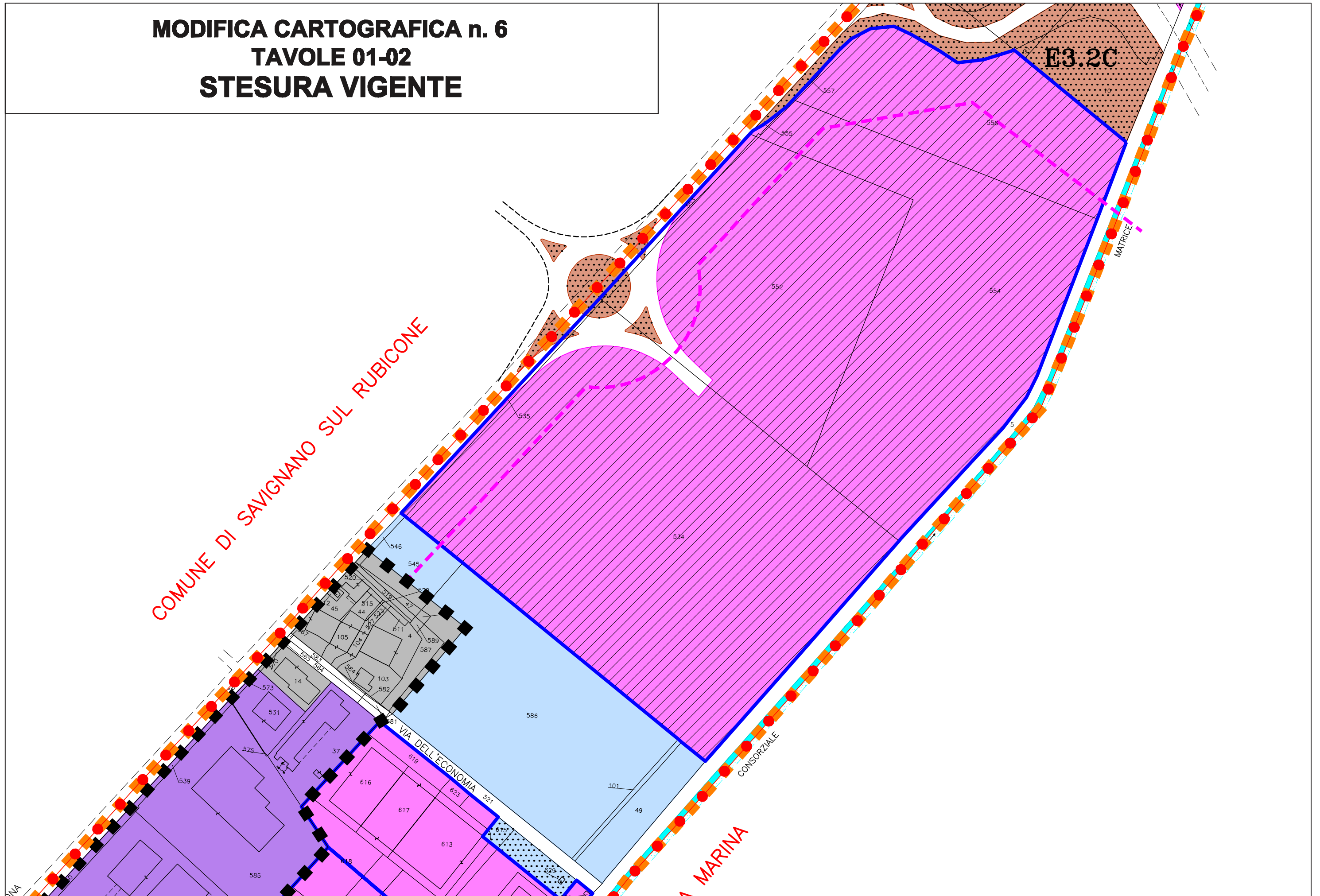
# MODIFICA CARTOGRAFICA n. 5

## TAVOLA 01

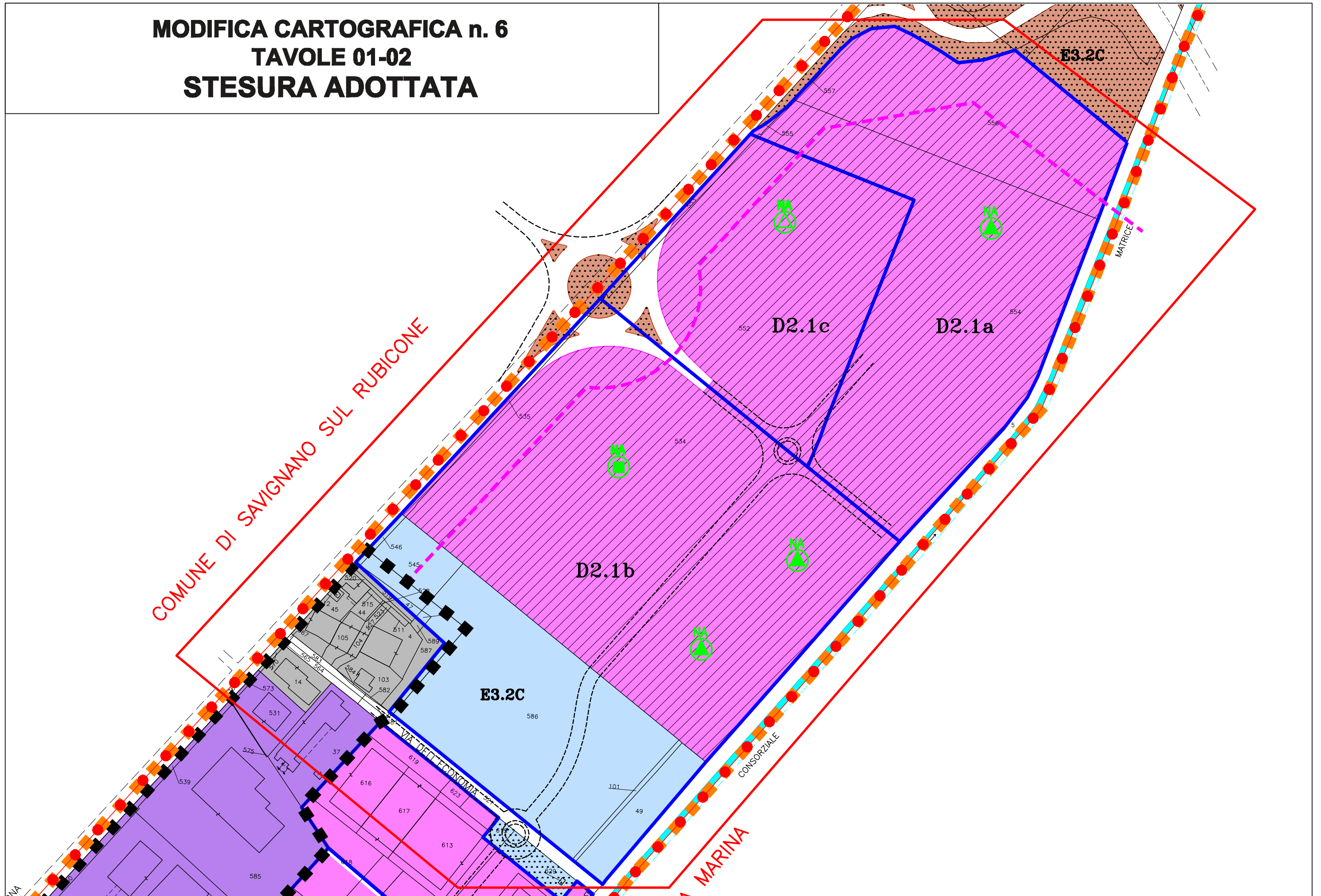
### STESURA ADOTTATA E APPROVATA



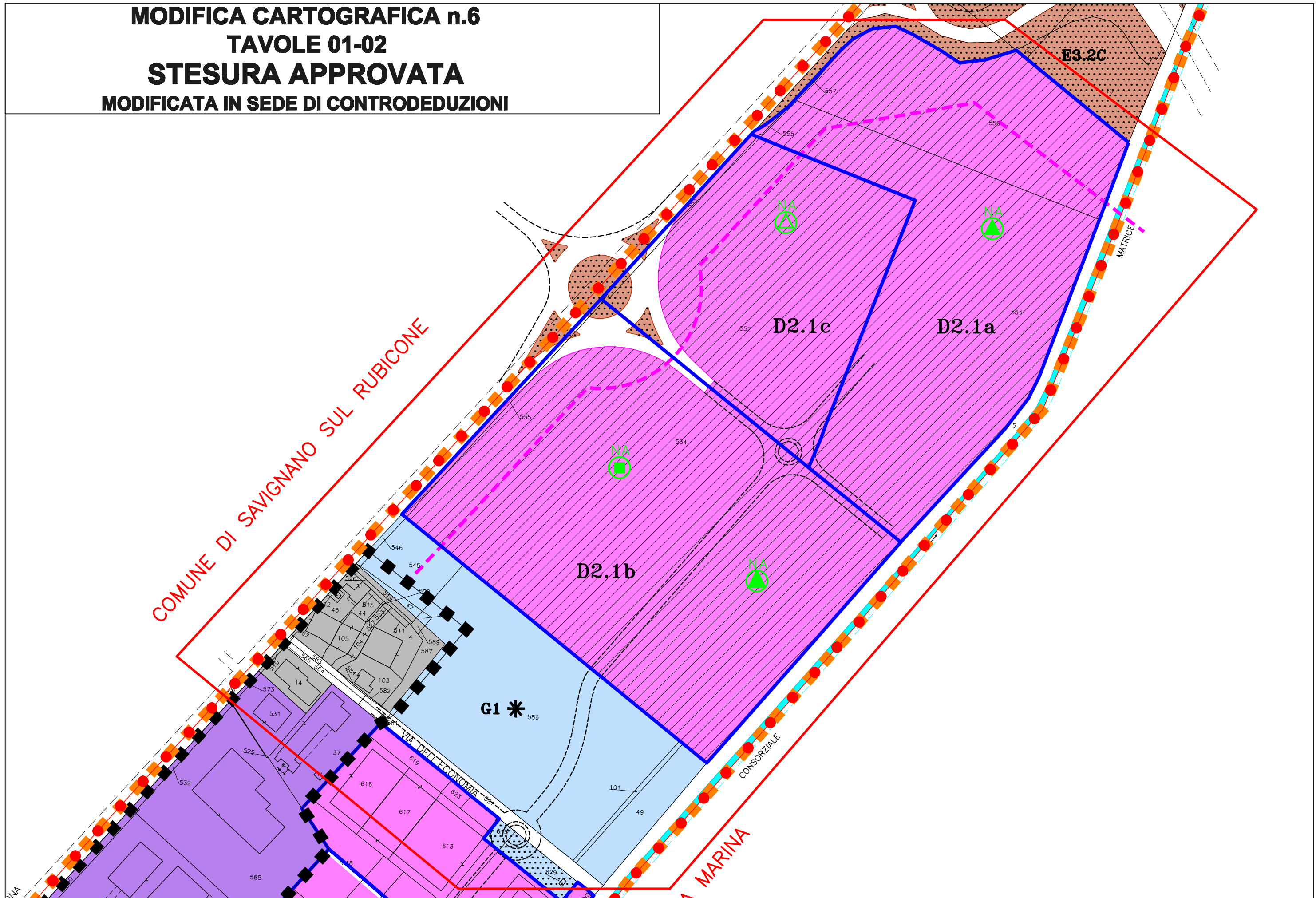
**MODIFICA CARTOGRAFICA n. 6**  
**TAVOLE 01-02**  
**STESURA VIGENTE**



**MODIFICA CARTOGRAFICA n. 6**  
**TAVOLE 01-02**  
**STESURA ADOTTATA**



**MODIFICA CARTOGRAFICA n.6**  
**TAVOLE 01-02**  
**STESURA APPROVATA**  
**MODIFICATA IN SEDE DI CONTRODEDUZIONI**



# MODIFICA CARTOGRAFICA n.7

## TAVOLA 02

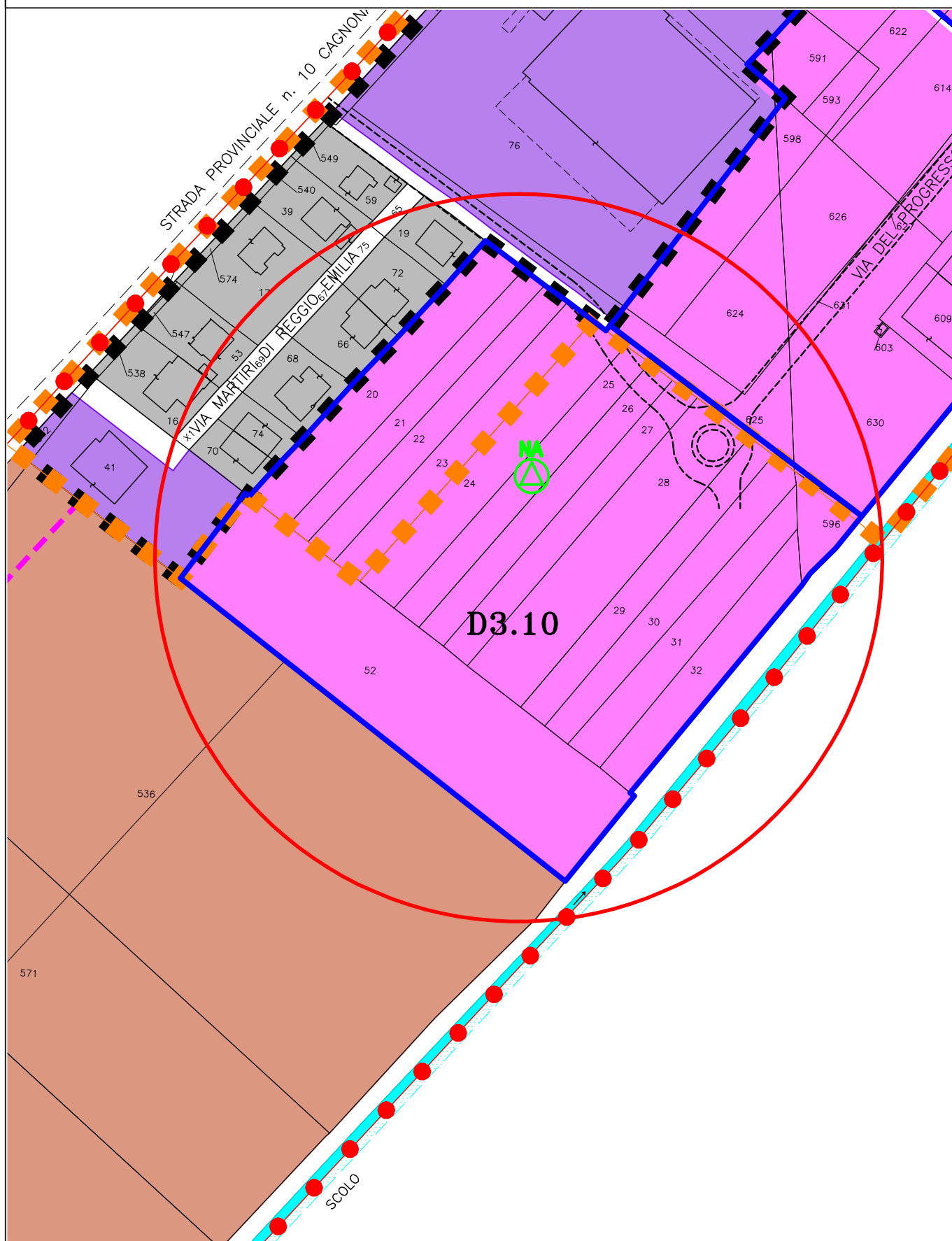
### STESURA VIGENTE



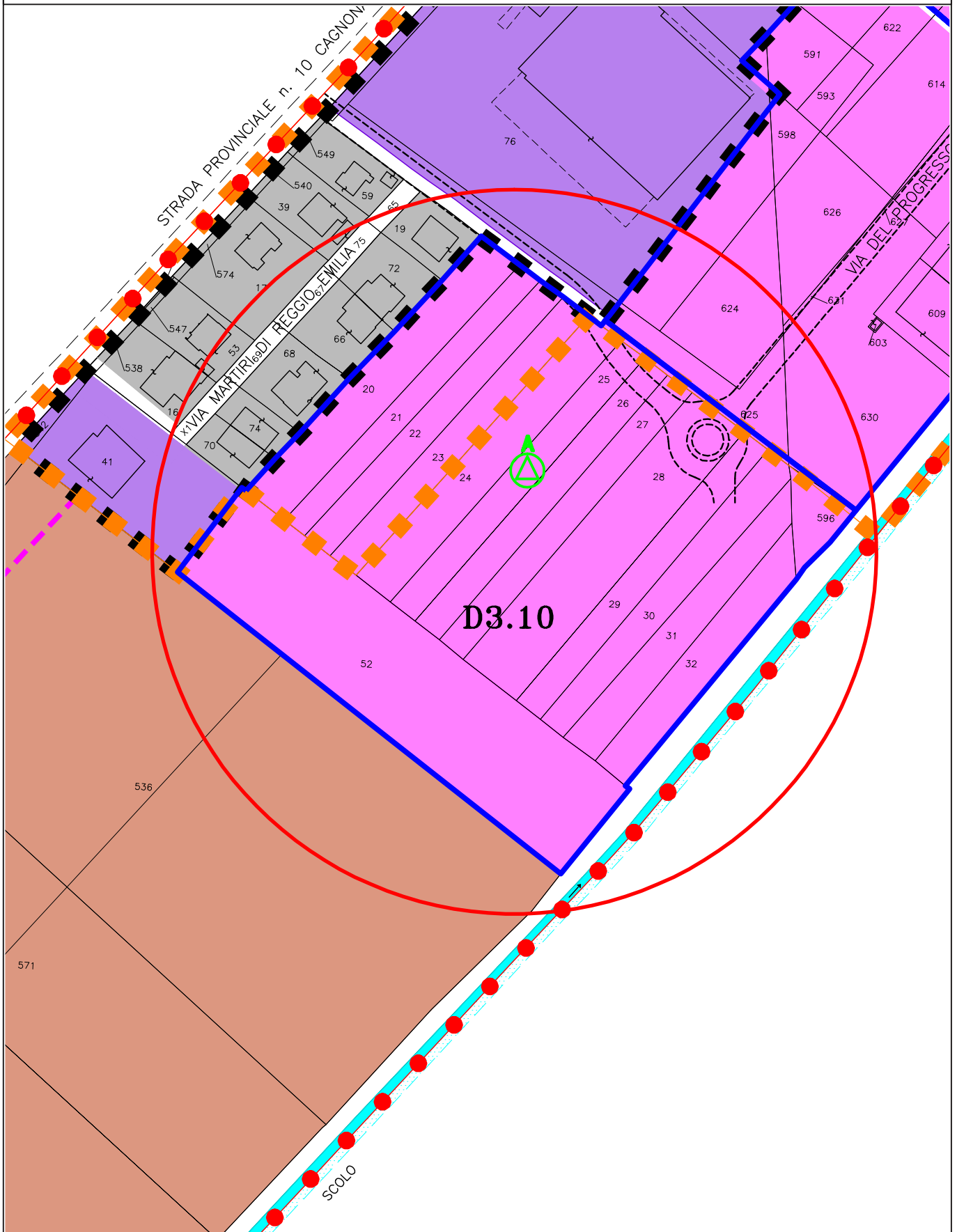
# MODIFICA CARTOGRAFICA n.7

## TAVOLA 02

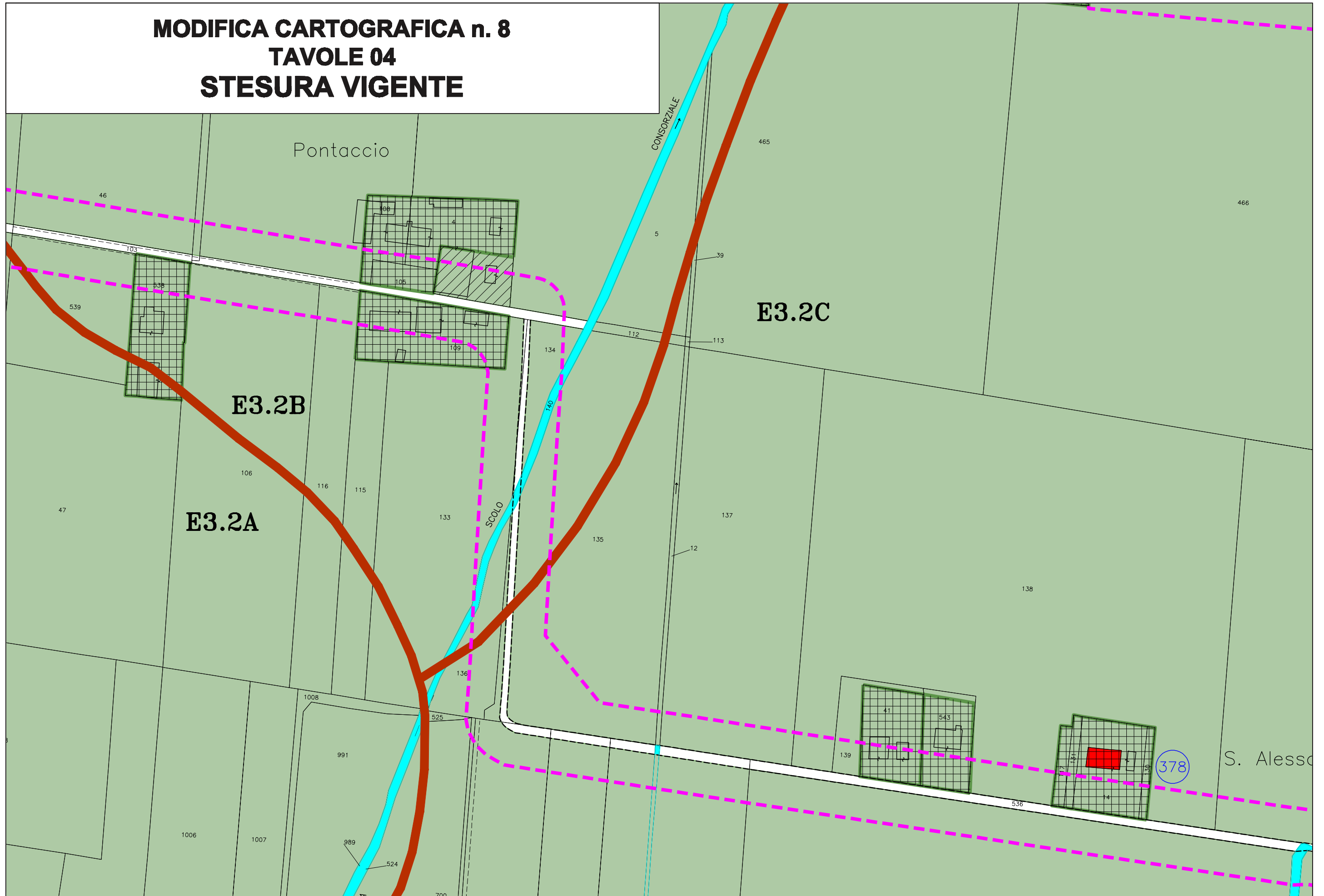
### STESURA ADOTTATA



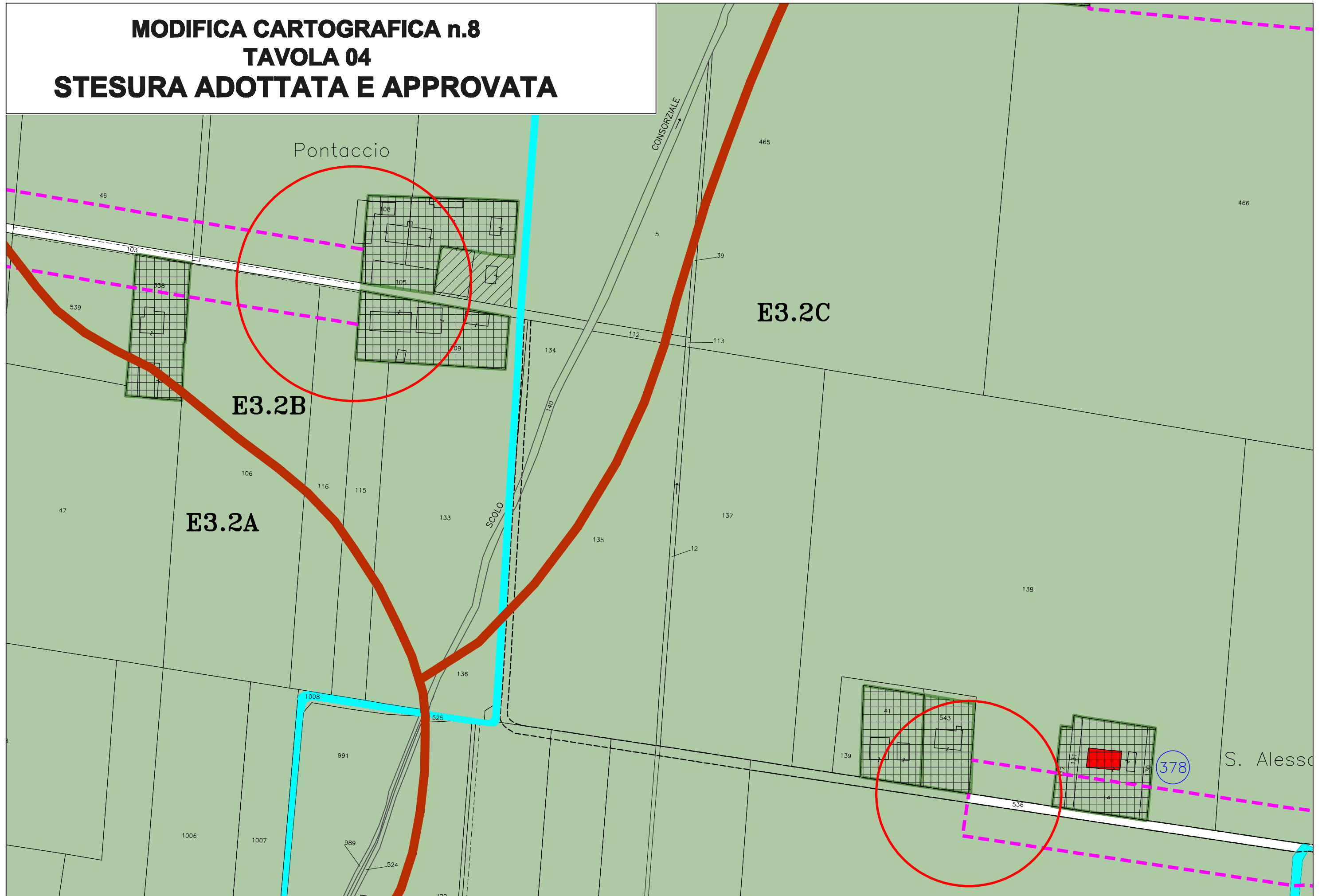
**MODIFICA CARTOGRAFICA n. 7**  
**TAVOLA 02**  
**STESURA APPROVATA**  
**MODIFICATA IN SEDE DI CONTRODEDUZIONI**



**MODIFICA CARTOGRAFICA n. 8**  
**TAVOLE 04**  
**STESURA VIGENTE**



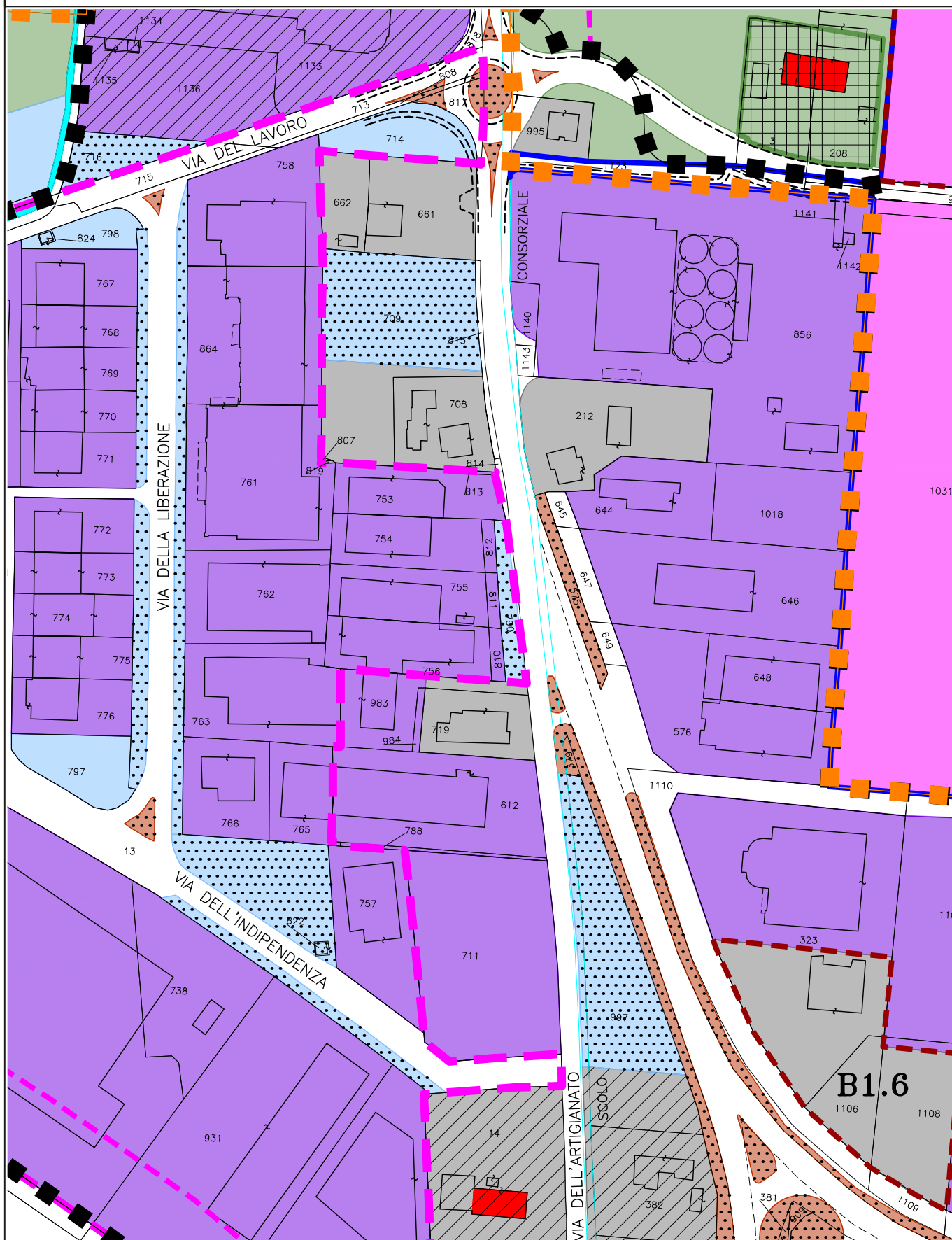
**MODIFICA CARTOGRAFICA n.8**  
**TAVOLA 04**  
**STESURA ADOTTATA E APPROVATA**



# MODIFICA CARTOGRAFICA n.9

## TAVOLA 04

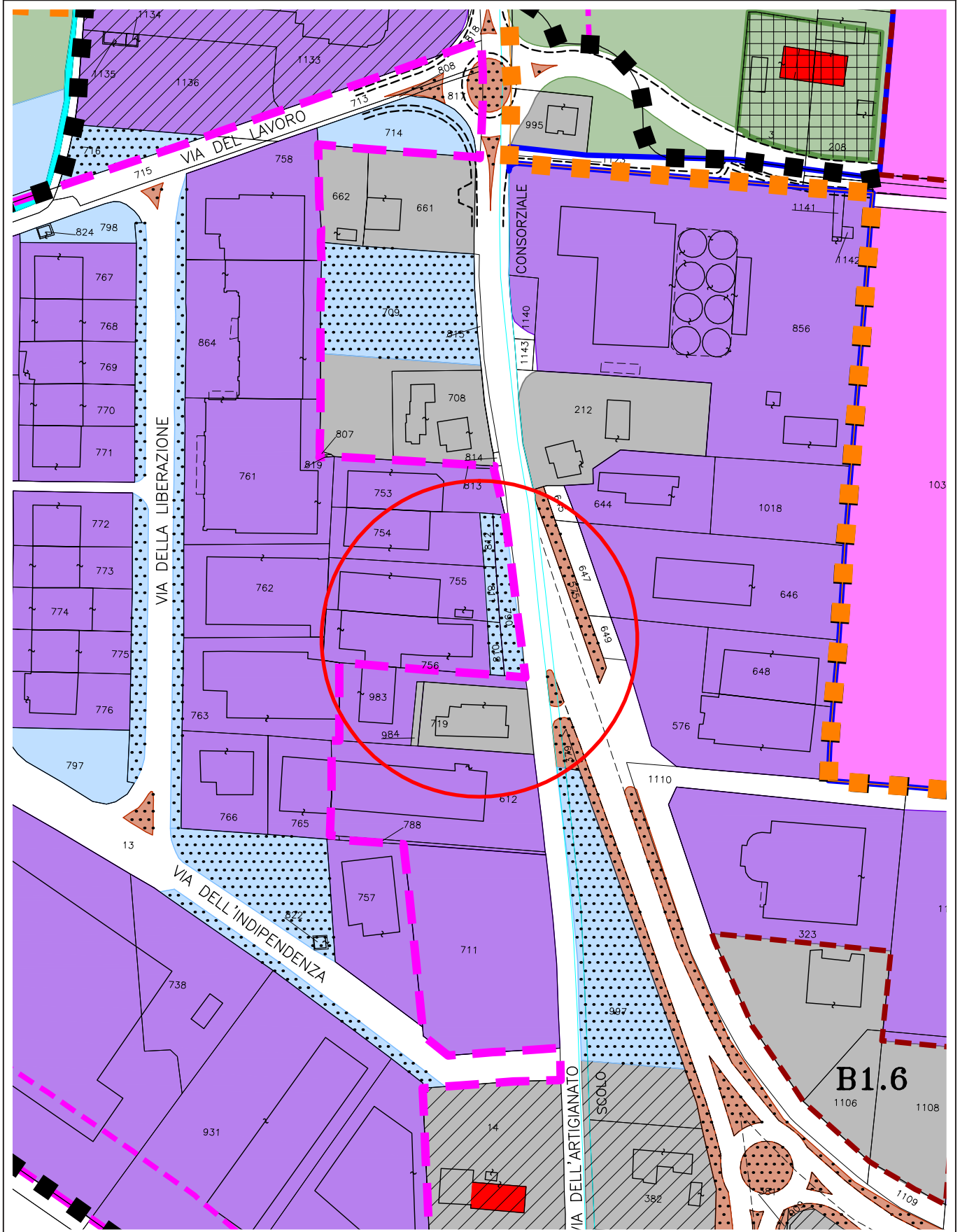
### STESURA VIGENTE



# MODIFICA CARTOGRAFICA n.9

## TAVOLA 04

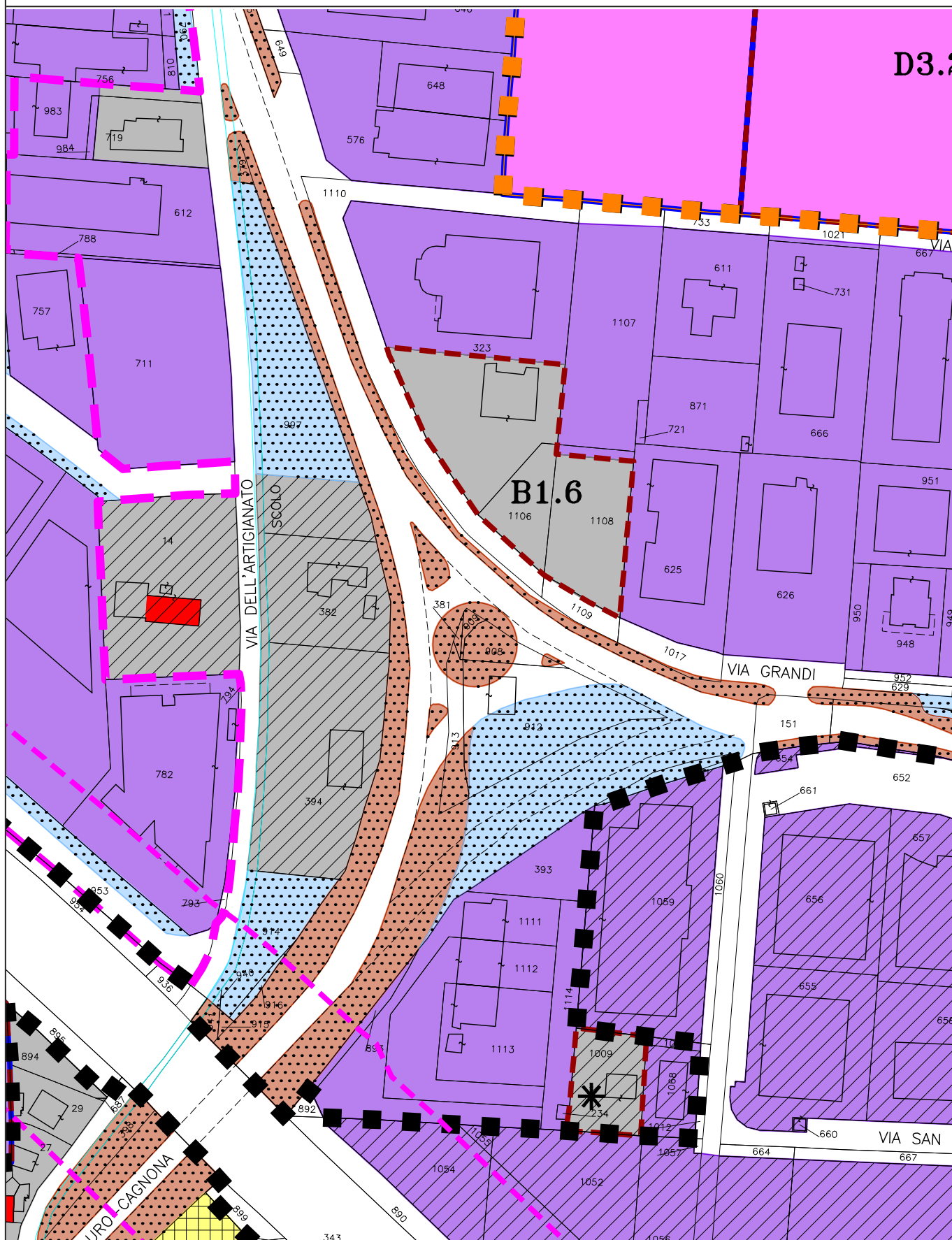
### STESURA ADOTTATA E APPROVATA



# MODIFICA CARTOGRAFICA n.10

## TAVOLA 04

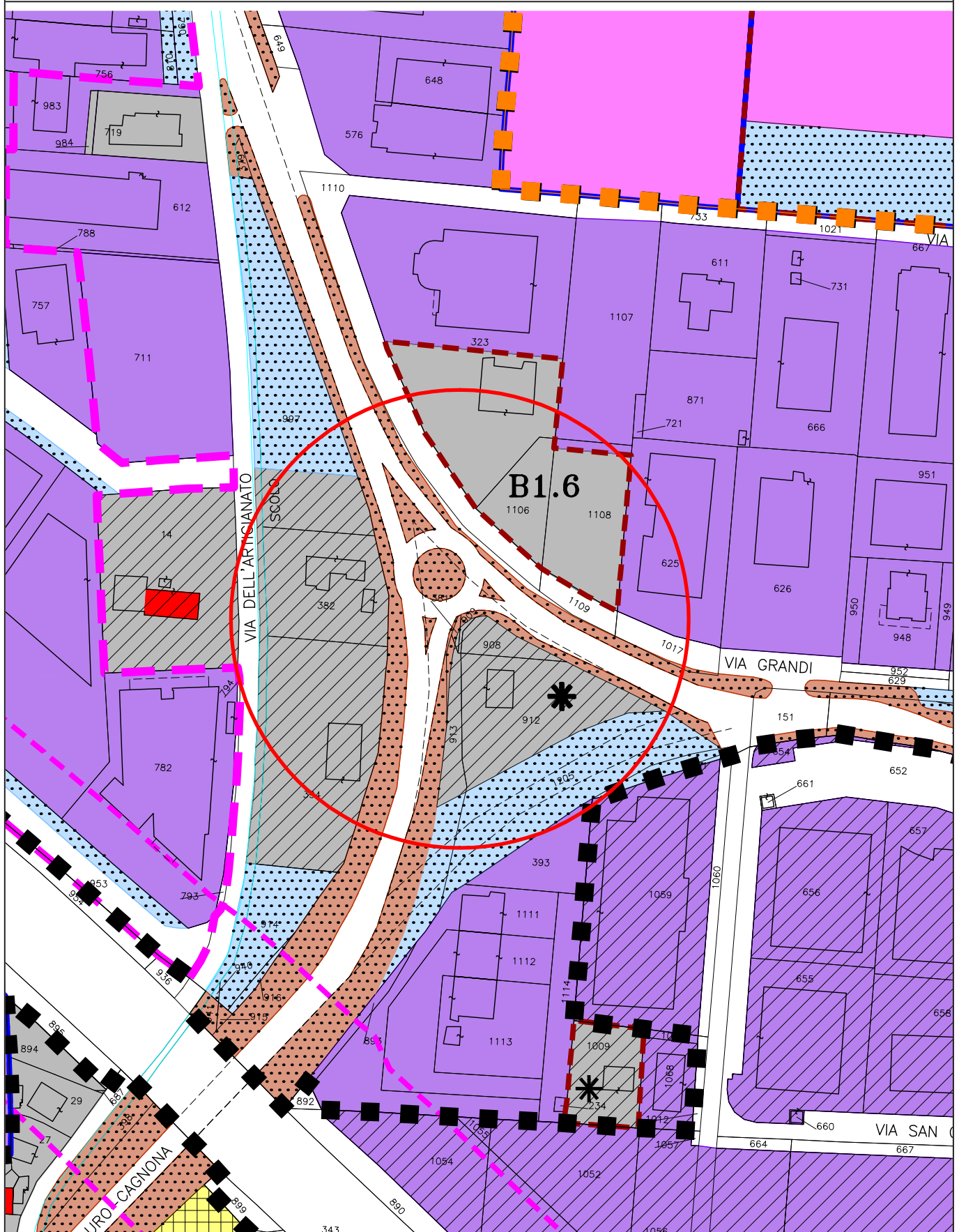
### STESURA VIGENTE



# MODIFICA CARTOGRAFICA n.10

## TAVOLA 04

### STESURA ADOTTATA E APPROVATA





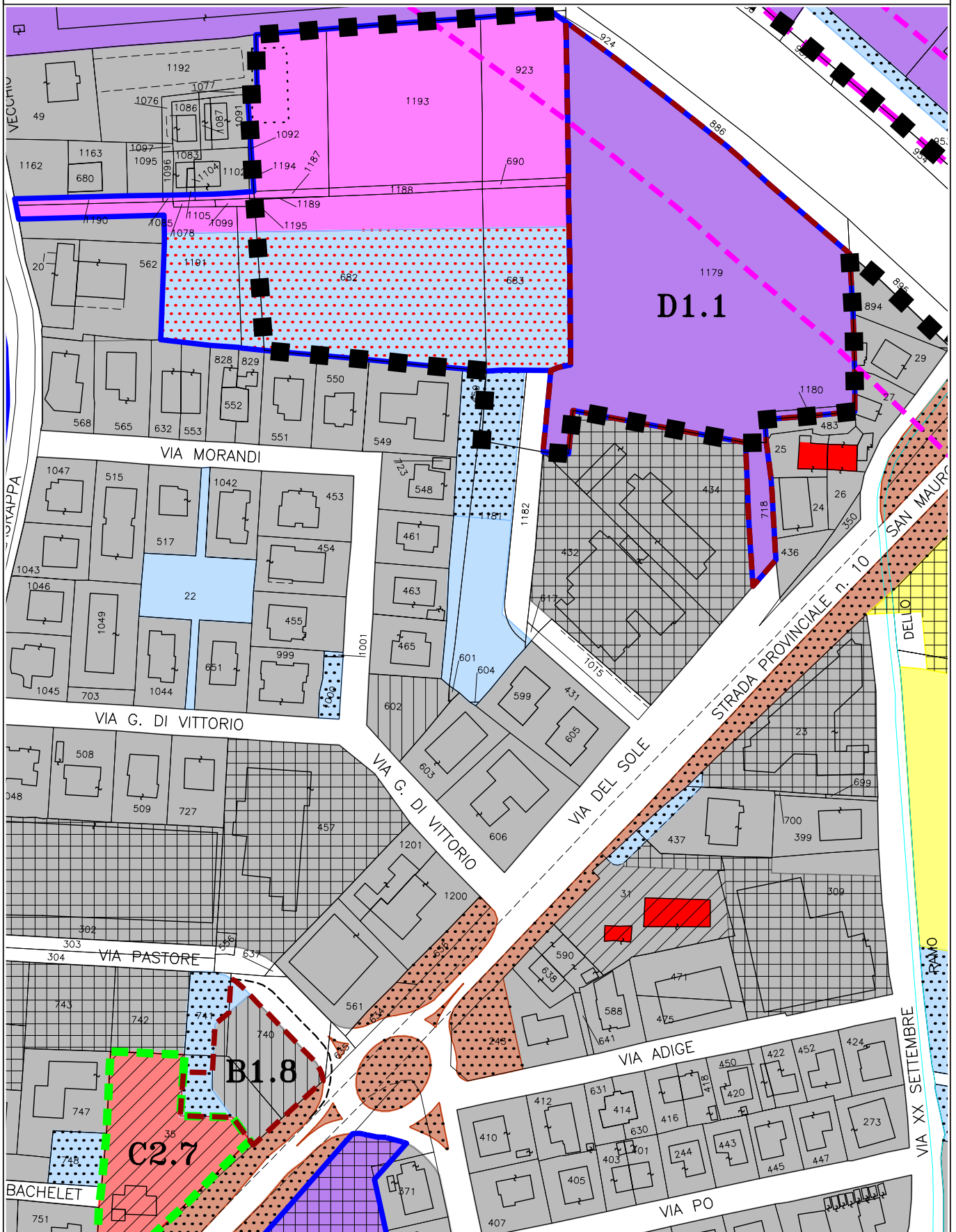




# MODIFICA CARTOGRAFICA n.12

## TAVOLA 06

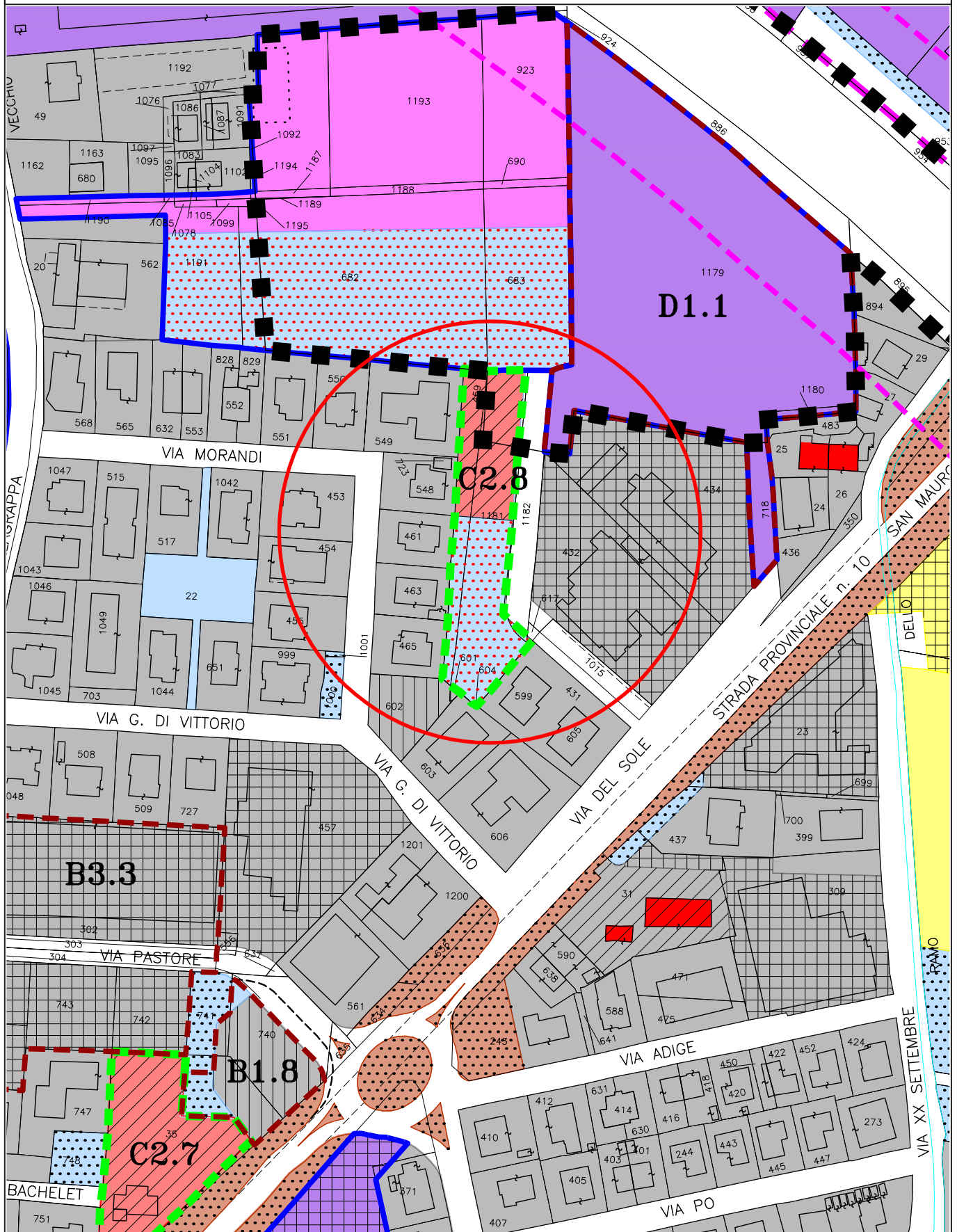
### STESURA VIGENTE



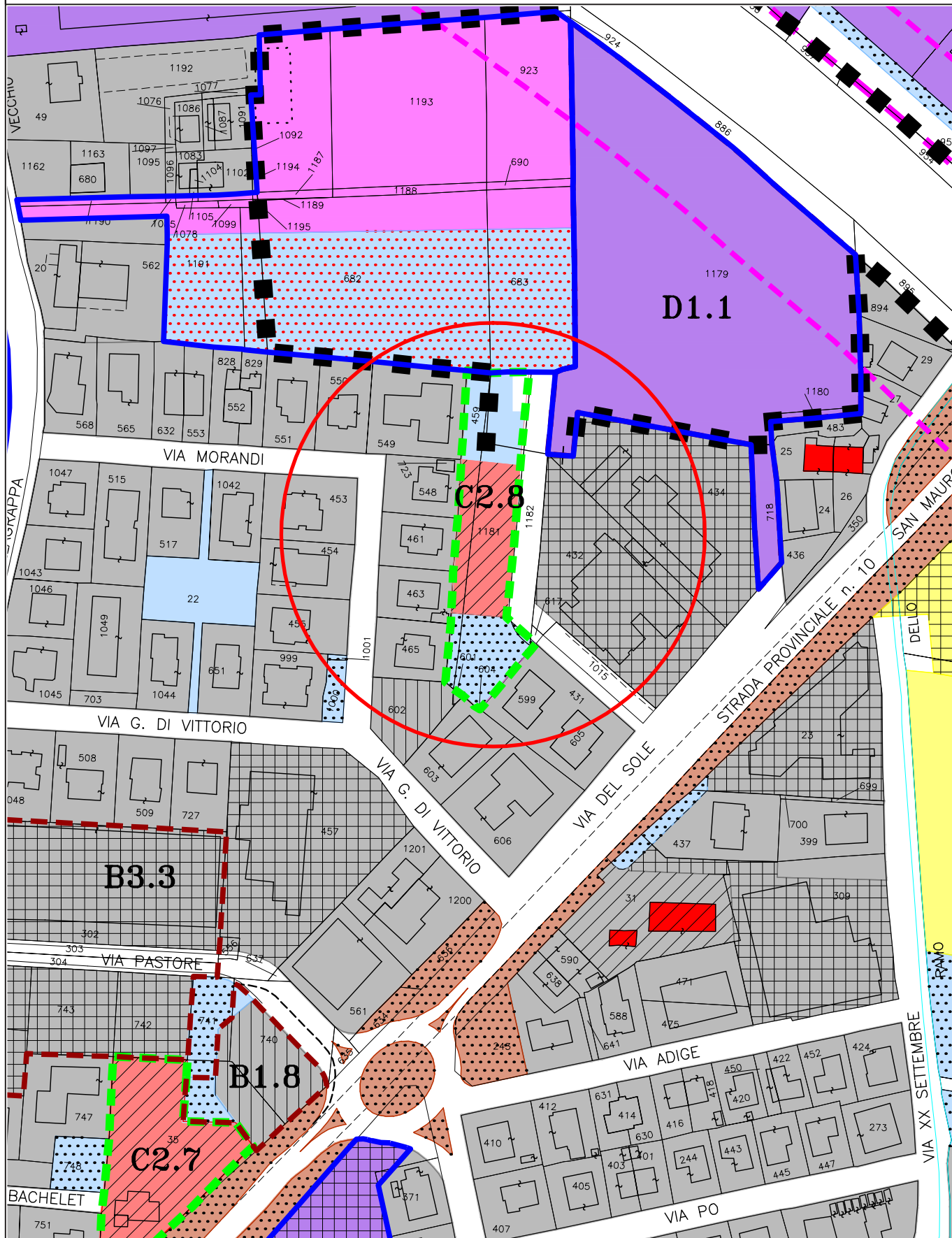
# MODIFICA CARTOGRAFICA n.12

## TAVOLA 06

### STESURA ADOTTATA



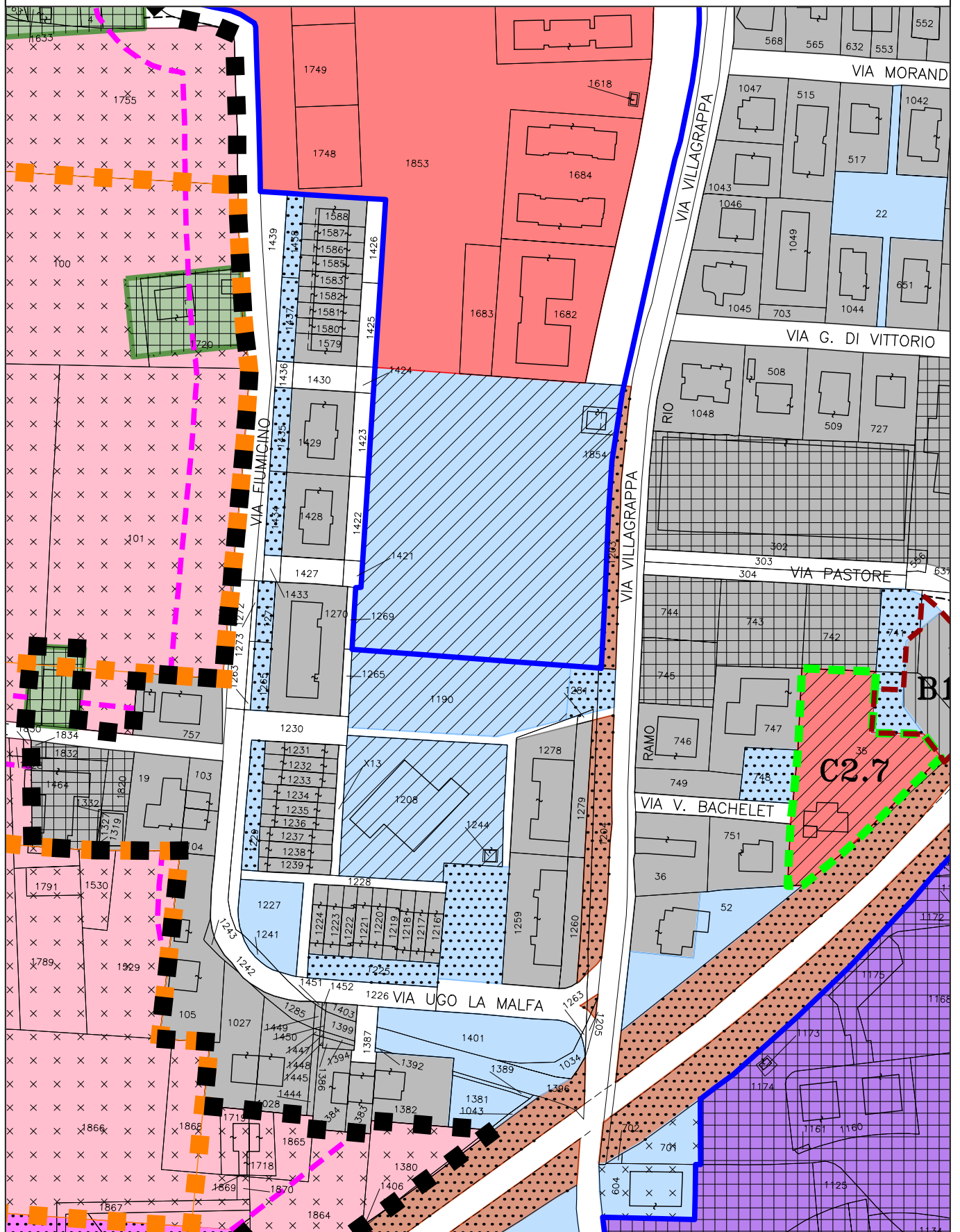
**MODIFICA CARTOGRAFICA n.12**  
**TAVOLA 06**  
**STESURA APPROVATA**  
**MODIFICATA IN SEDE DI CONTRODEDUZIONI**



# MODIFICA CARTOGRAFICA n.13

## TAVOLA 06

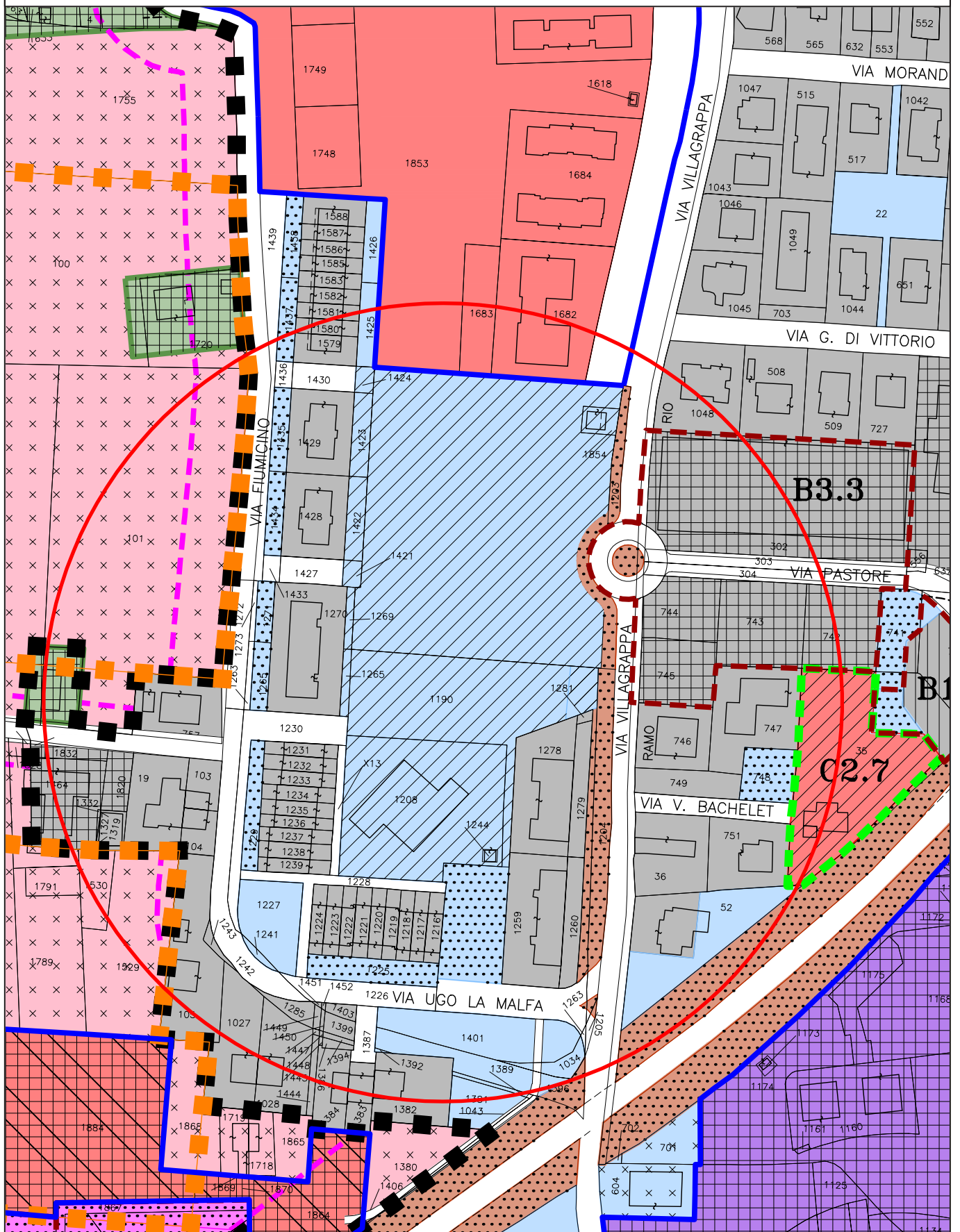
### STESURA VIGENTE



# MODIFICA CARTOGRAFICA n.13

## TAVOLA 06

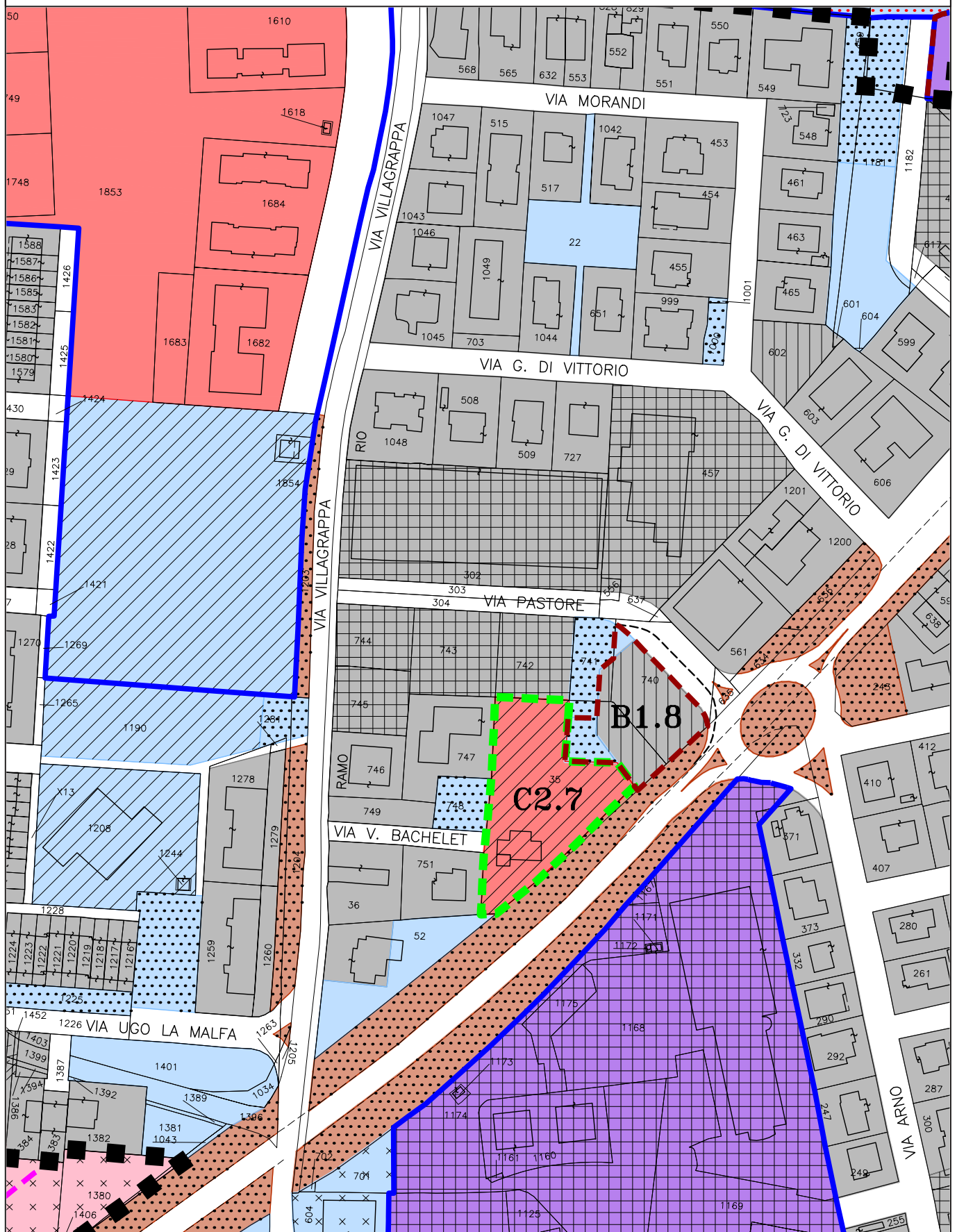
### STESURA ADOTTATA E APPROVATA



# MODIFICA CARTOGRAFICA n.14

## TAVOLA 06

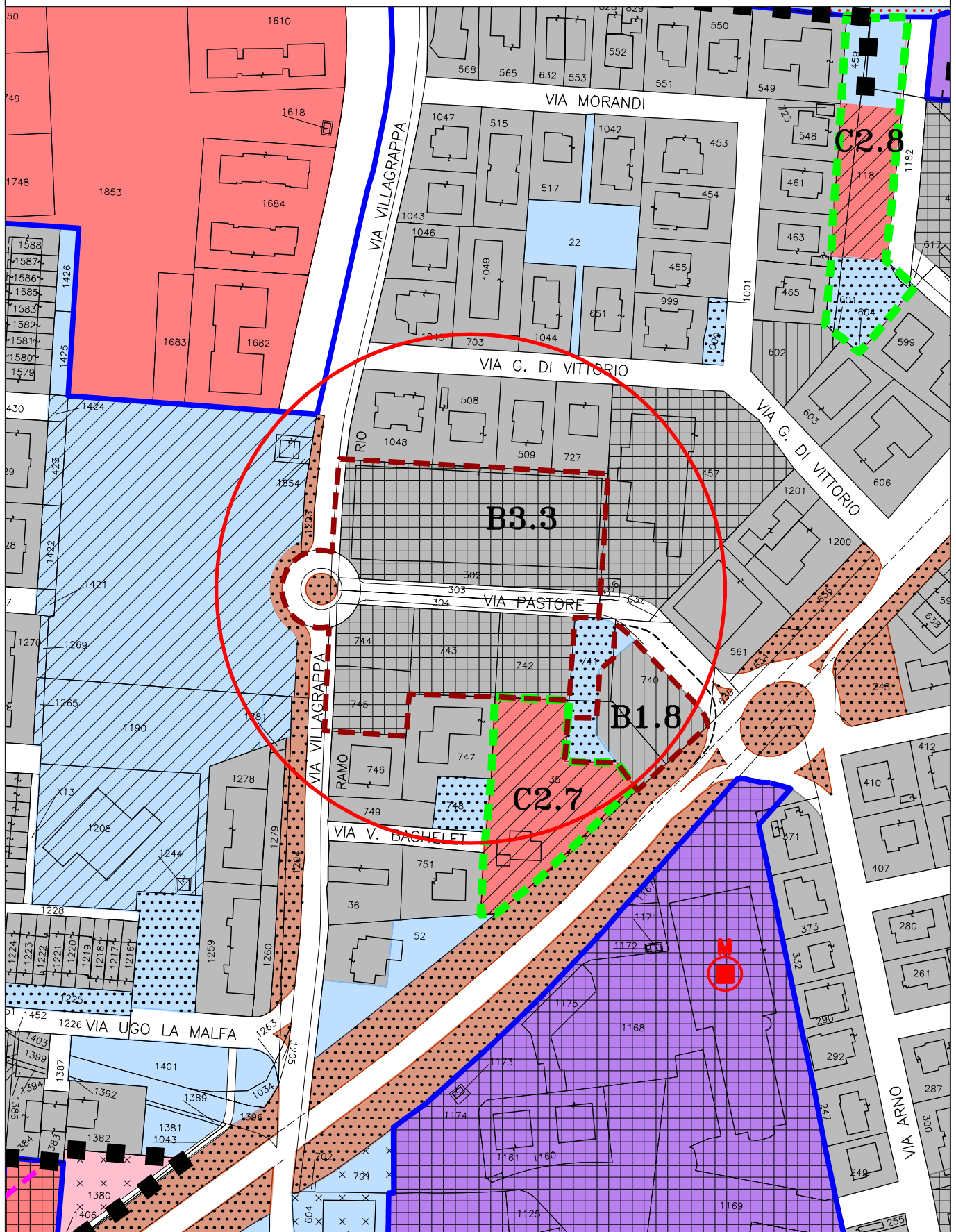
### STESURA VIGENTE



# MODIFICA CARTOGRAFICA n.14

## TAVOLA 06

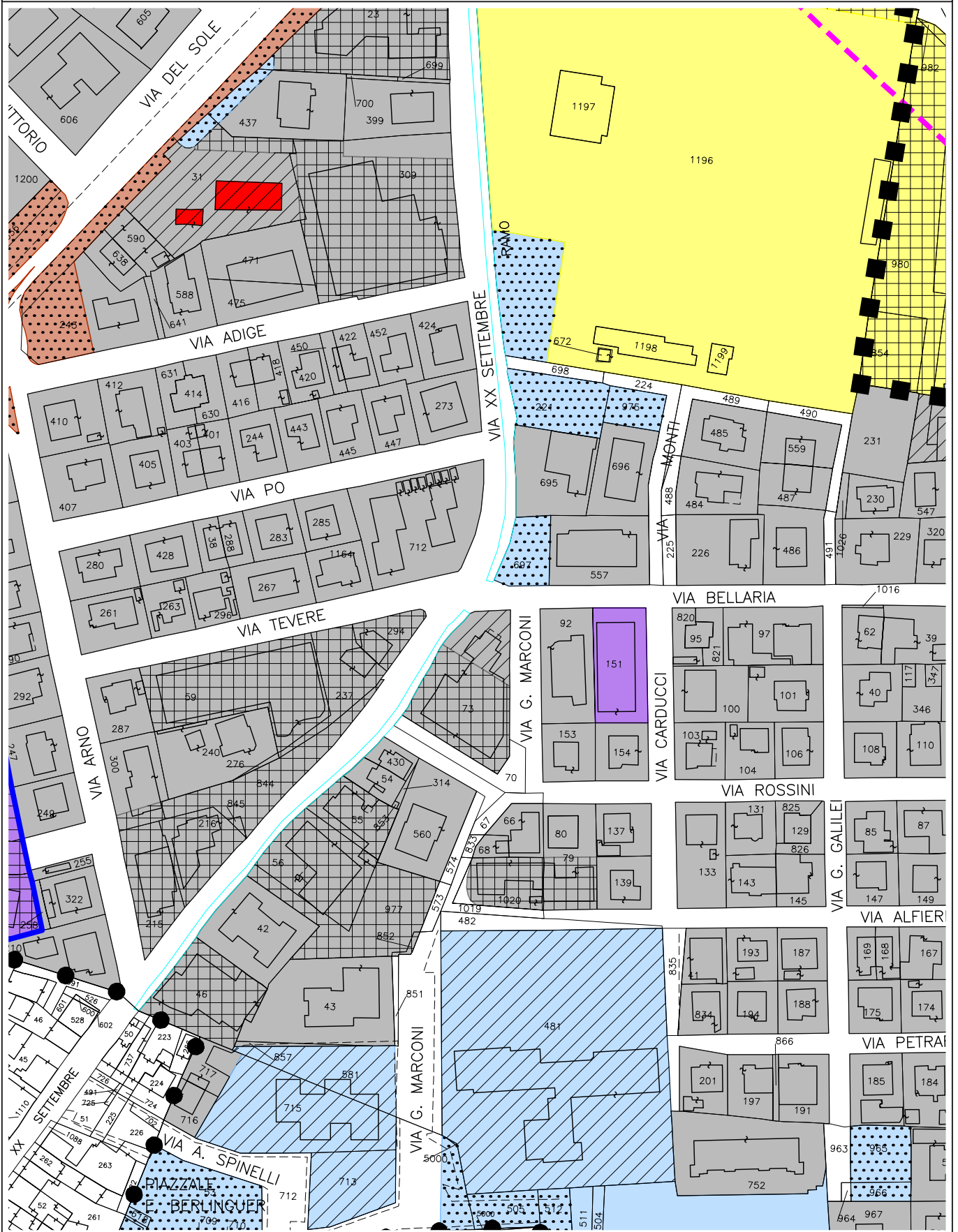
### STESURA ADOTTATA E APPROVATA



# MODIFICA CARTOGRAFICA n.15

## TAVOLA 06

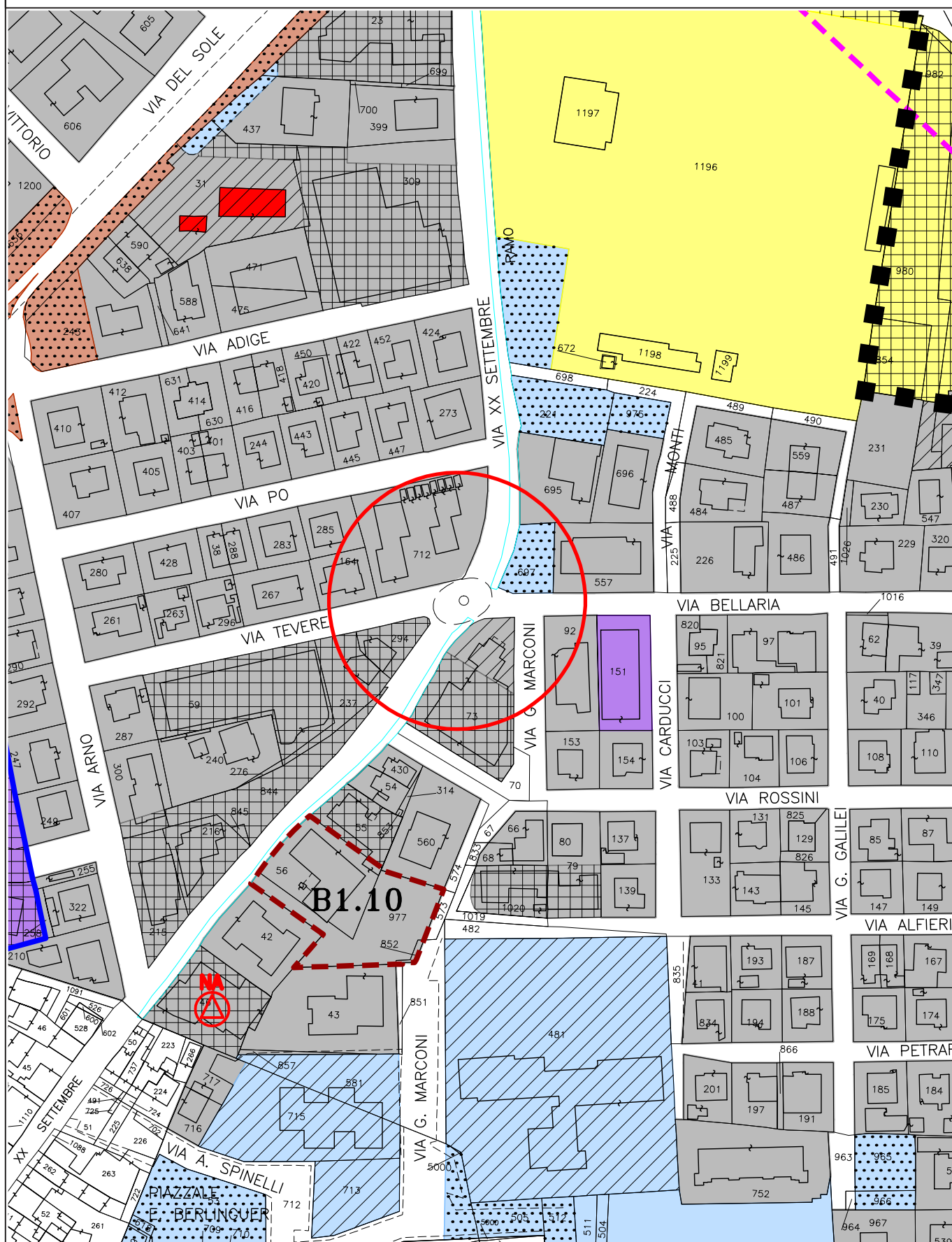
### STESURA VIGENTE



# MODIFICA CARTOGRAFICA n.15

## TAVOLA 06

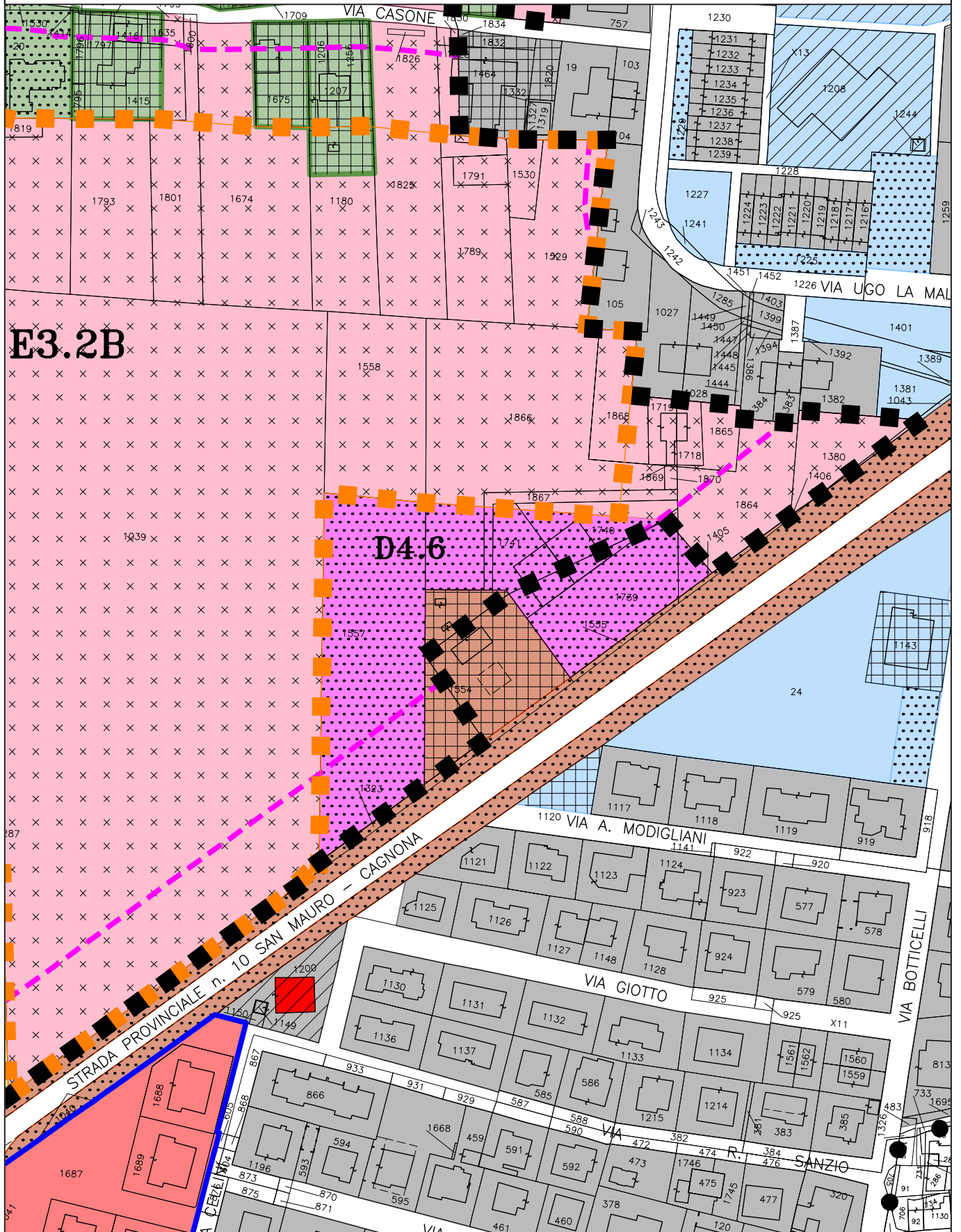
### STESURA ADOTTATA E APPROVATA



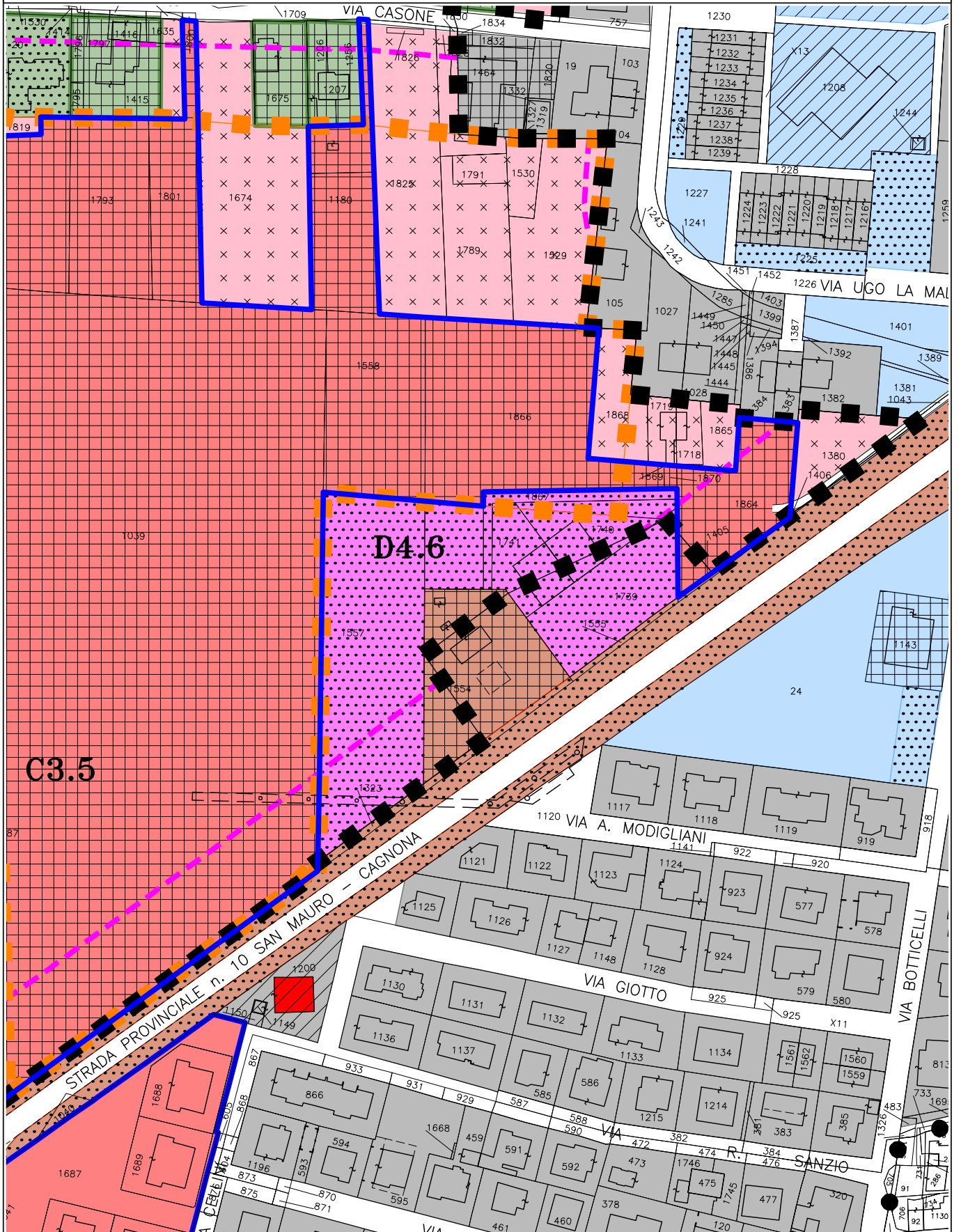
# MODIFICA CARTOGRAFICA n.16

## TAVOLA 06

### STESURA VIGENTE



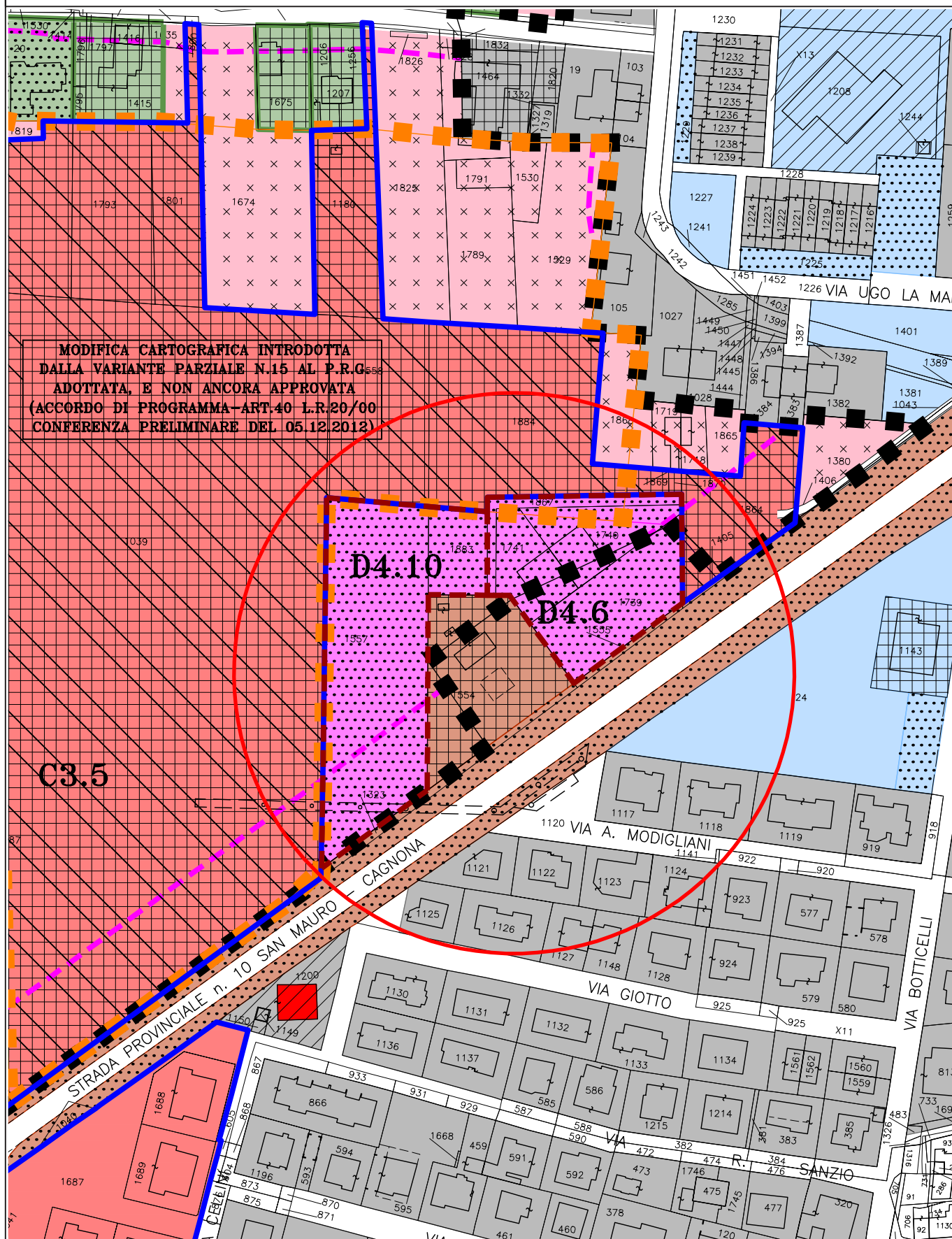
# MODIFICA CARTOGRAFICA TAVOLA 06 VARIANTE N.15 AL PRG ADOTTATA



# MODIFICA CARTOGRAFICA n.16

## TAVOLA 06

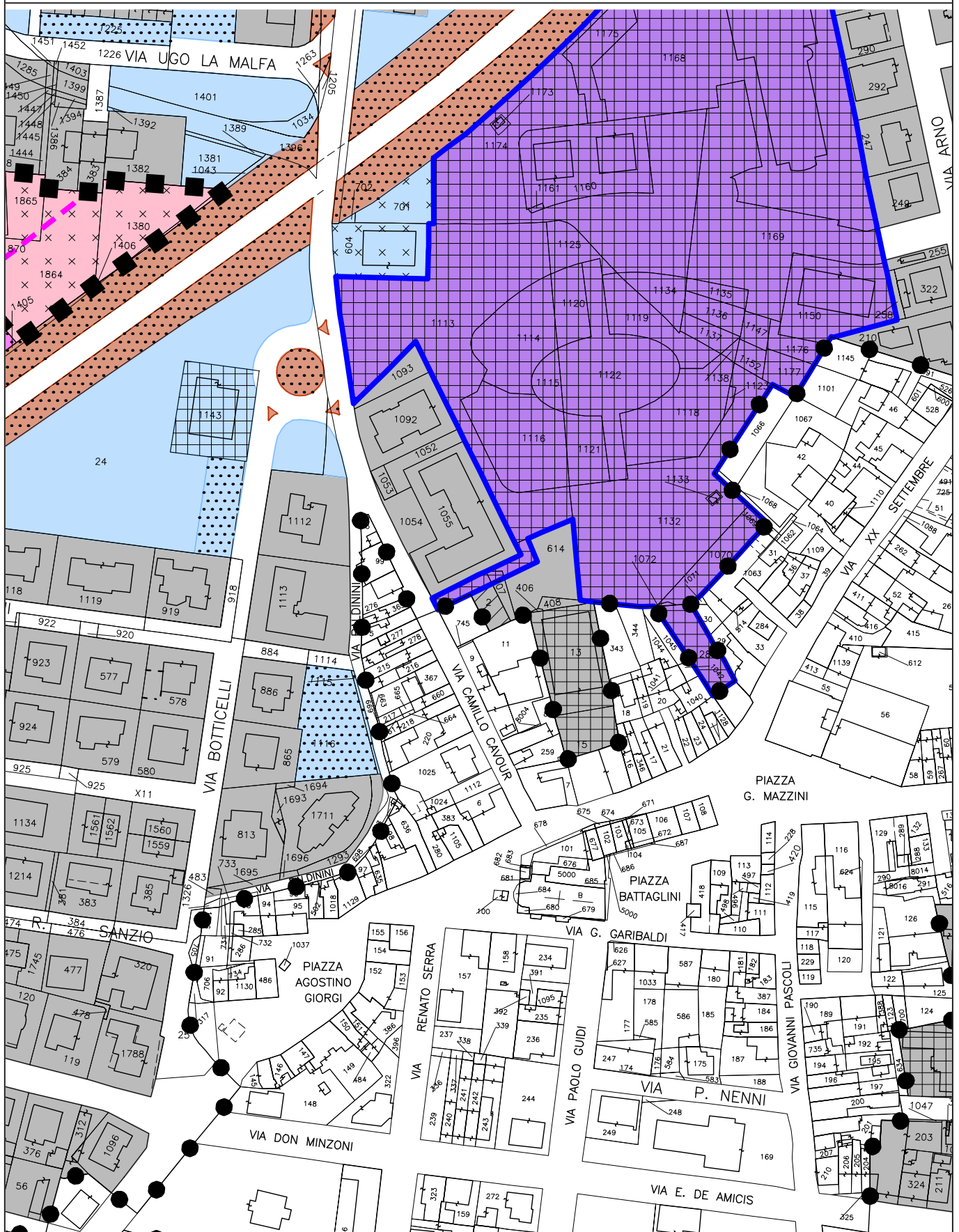
### STESURA ADOTTATA E APPROVATA



# MODIFICA CARTOGRAFICA n.17

## TAVOLA 06

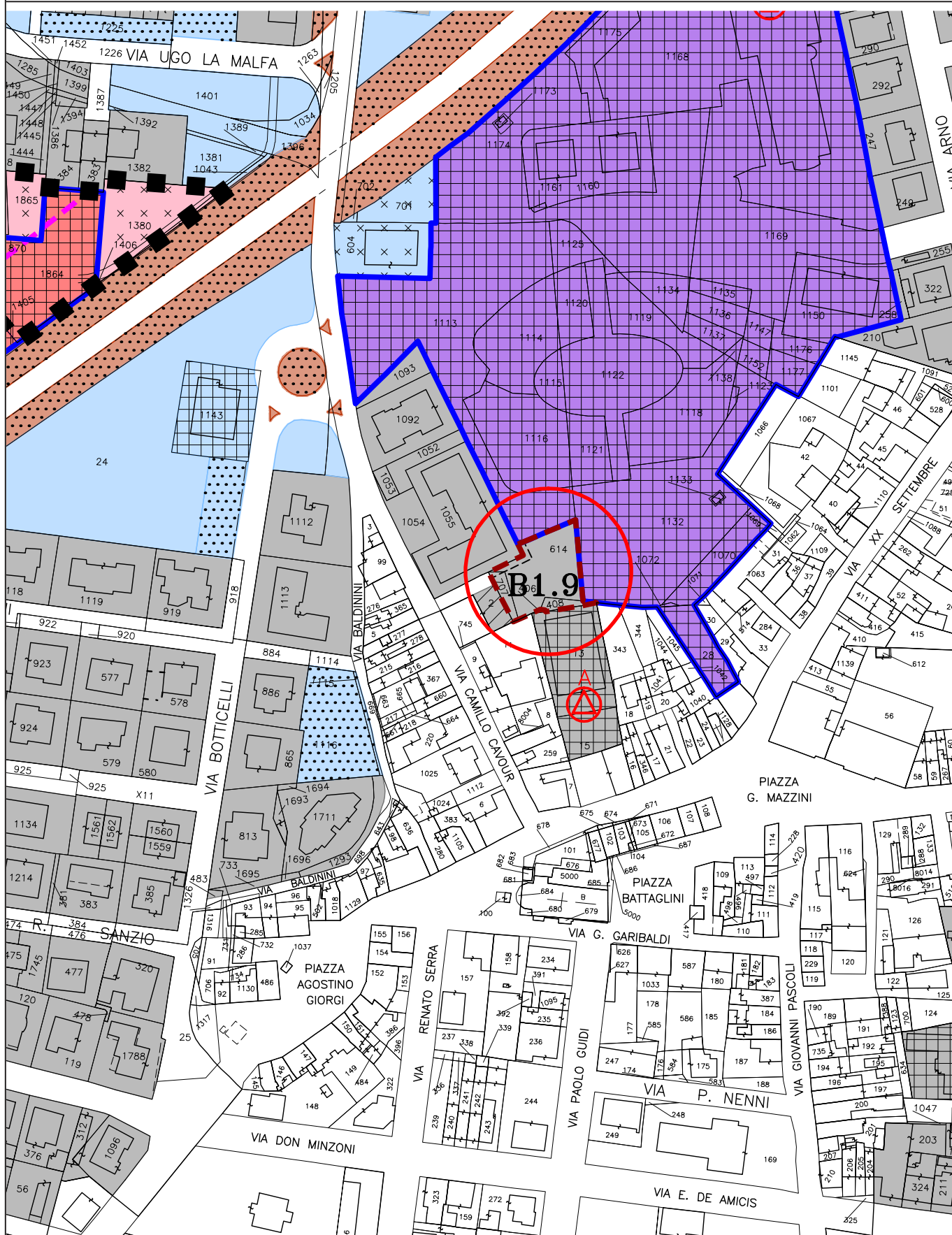
### STESURA VIGENTE



# MODIFICA CARTOGRAFICA n.17

## TAVOLA 06

### STESURA ADOTTATA E APPROVATA

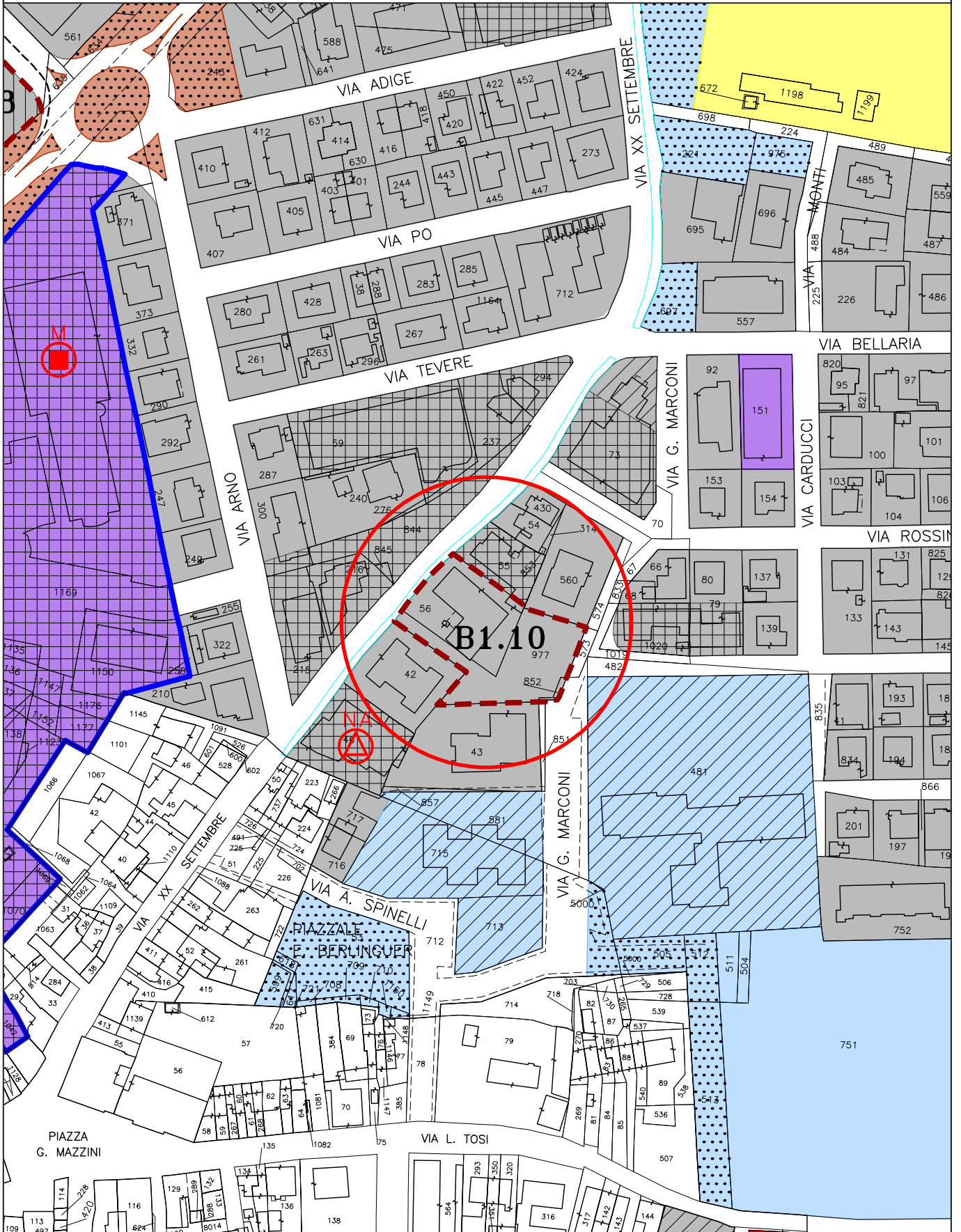




# MODIFICA CARTOGRAFICA n.18

## TAVOLA 06

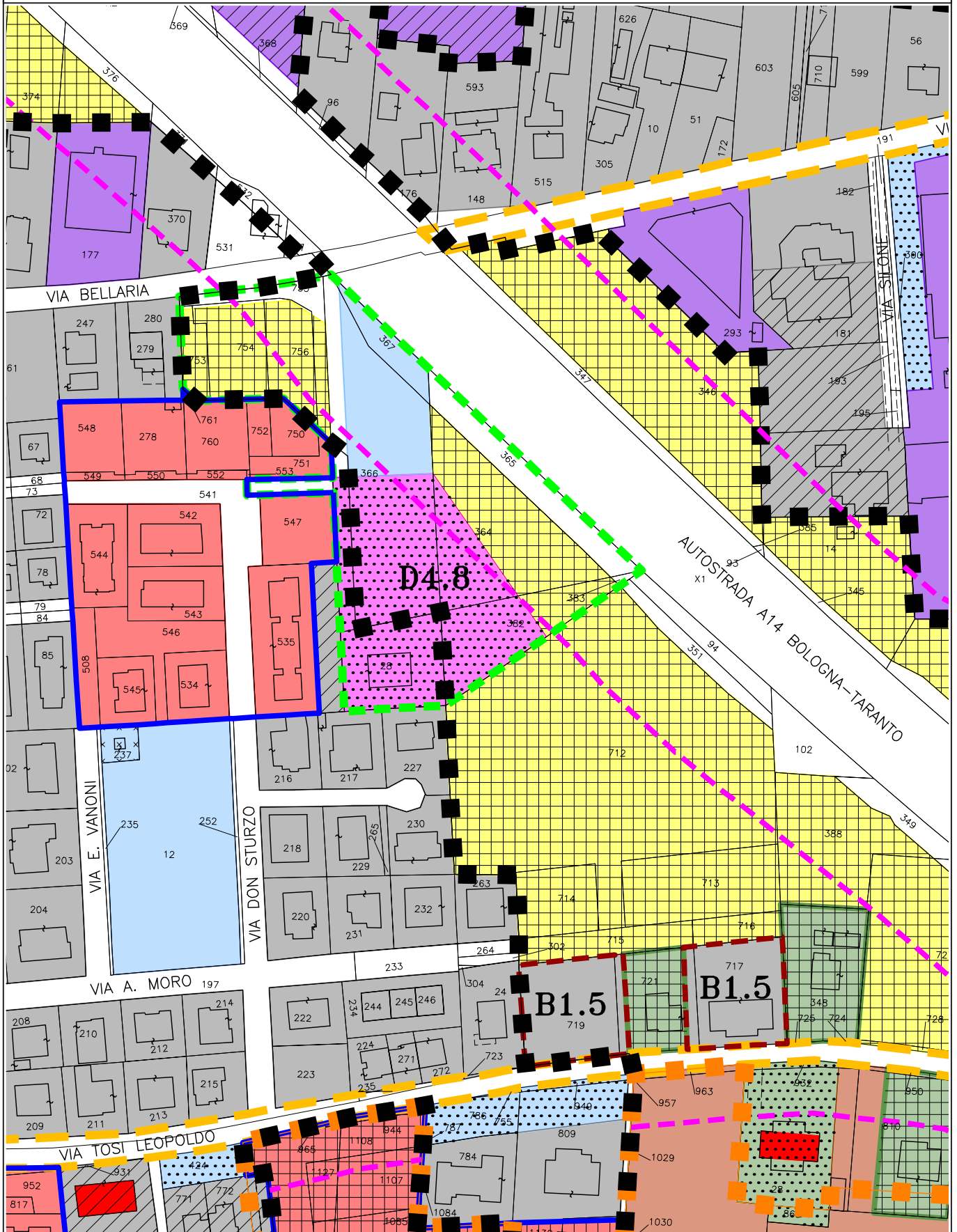
### STESURA ADOTTATA E APPROVATA



# MODIFICA CARTOGRAFICA n.19

## TAVOLA 06

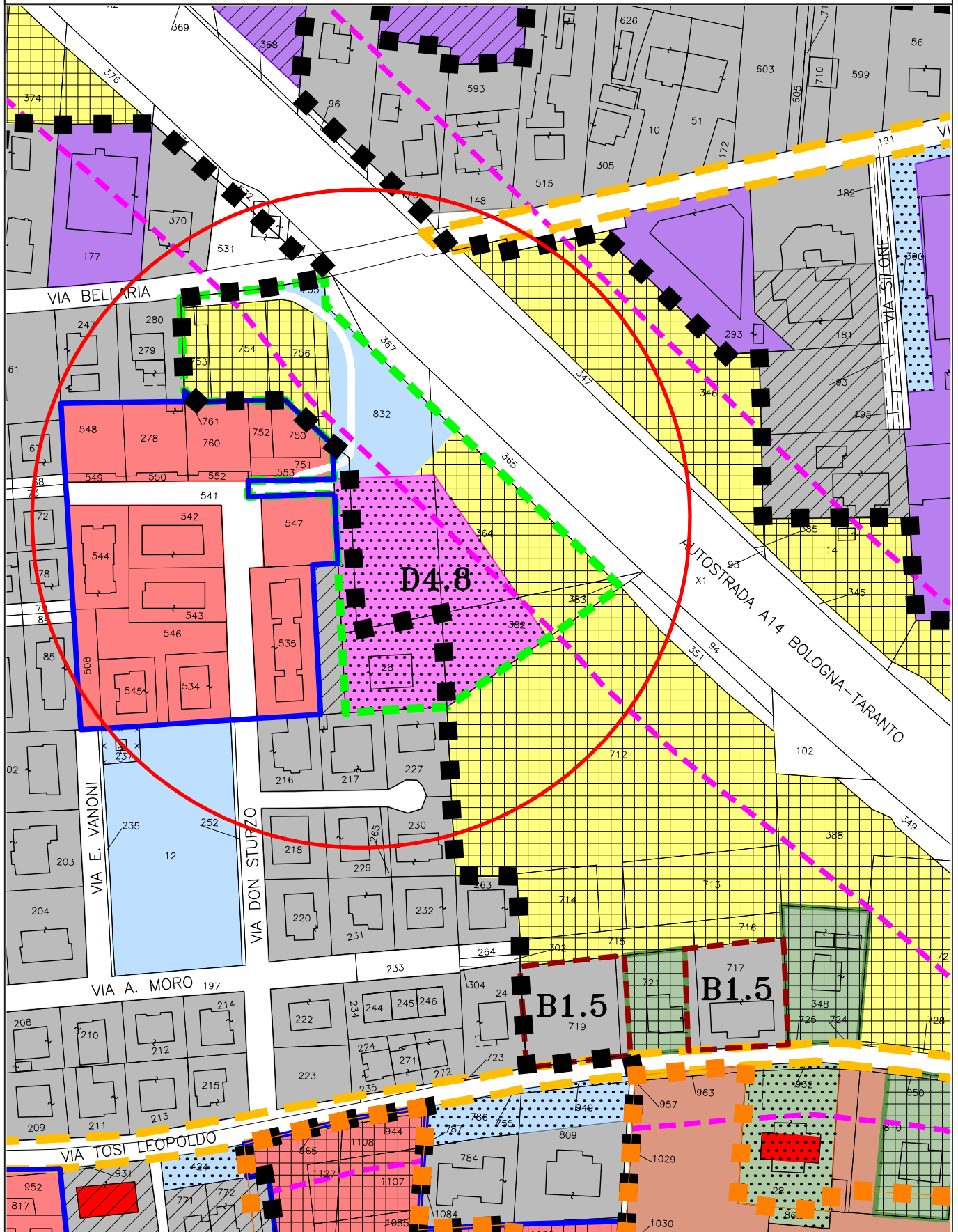
### STESURA VIGENTE



# MODIFICA CARTOGRAFICA n.19

## TAVOLA 06

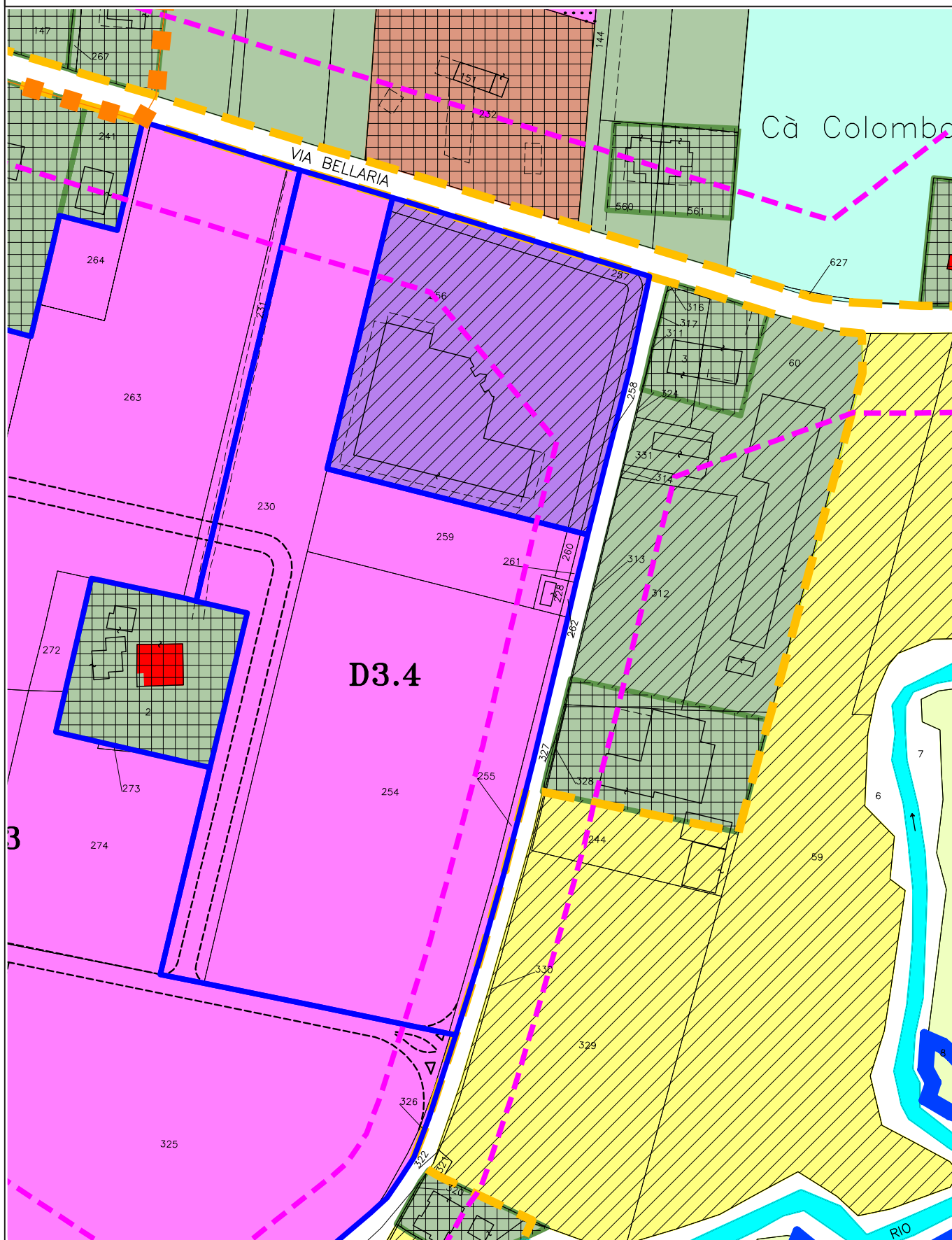
### STESURA ADOTTATA E APPROVATA



# MODIFICA CARTOGRAFICA n.20

## TAVOLA 06

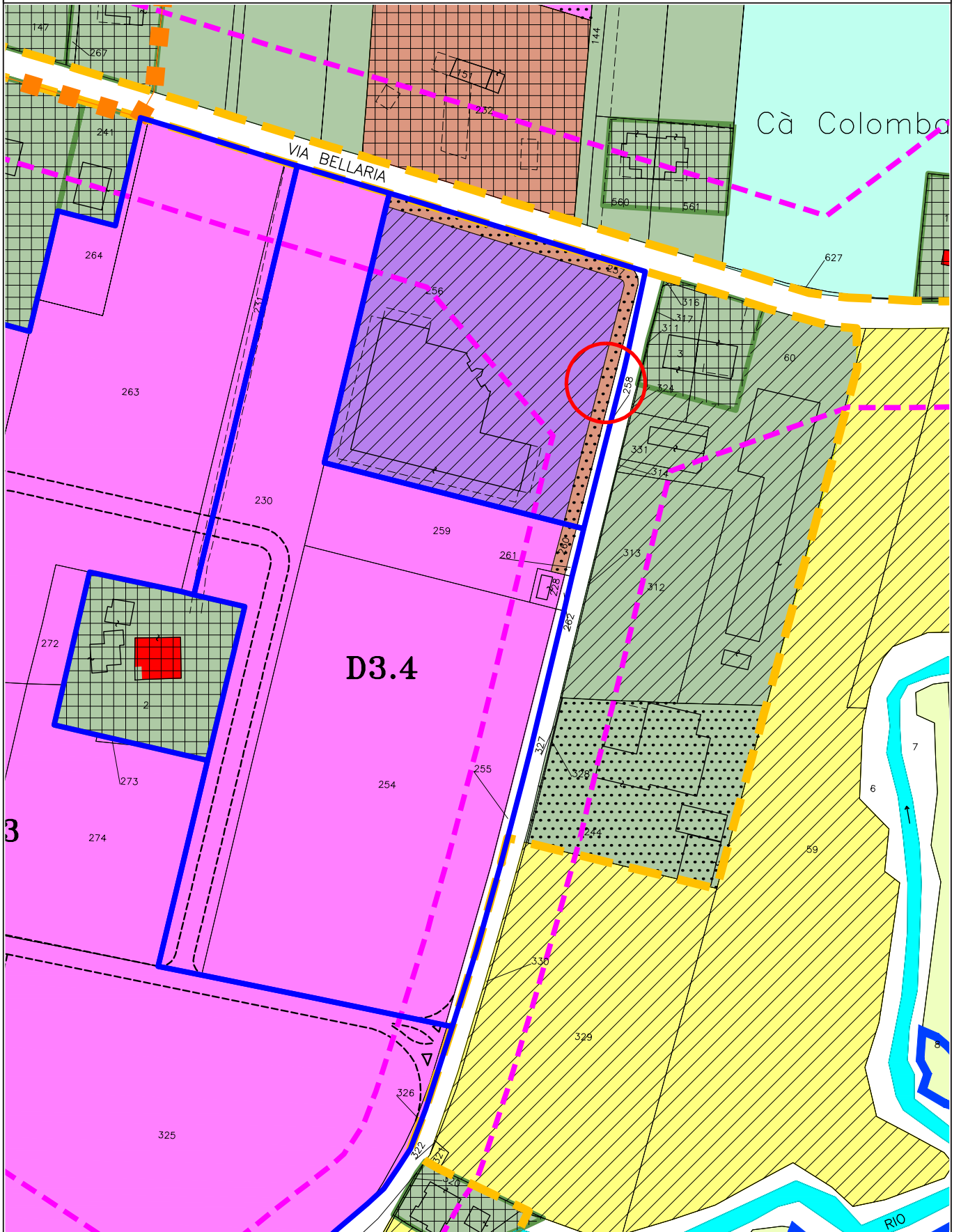
### STESURA VIGENTE



# MODIFICA CARTOGRAFICA n.20

## TAVOLA 06

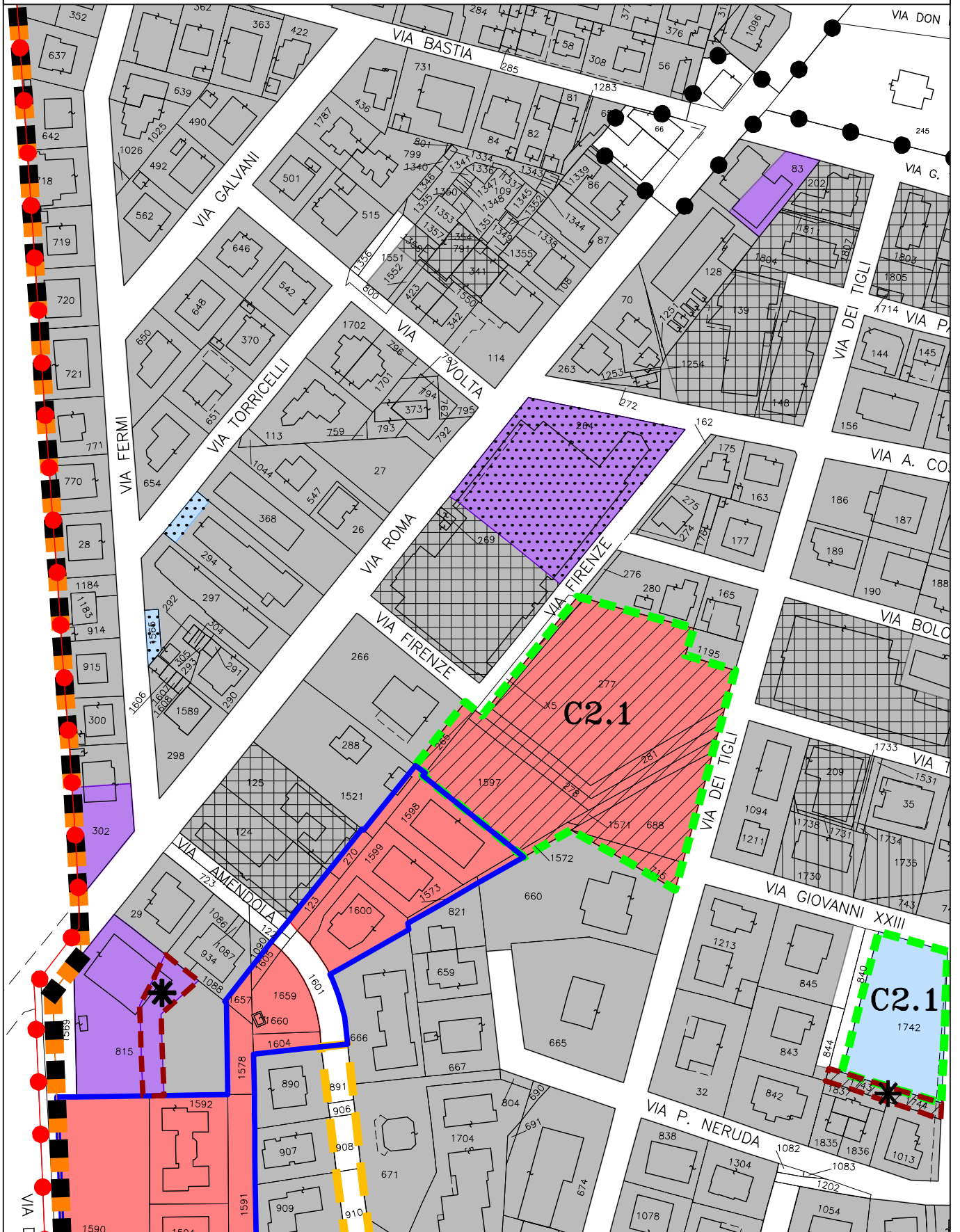
### STESURA ADOTTATA E APPROVATA



# MODIFICA CARTOGRAFICA n.21

## TAVOLA 06

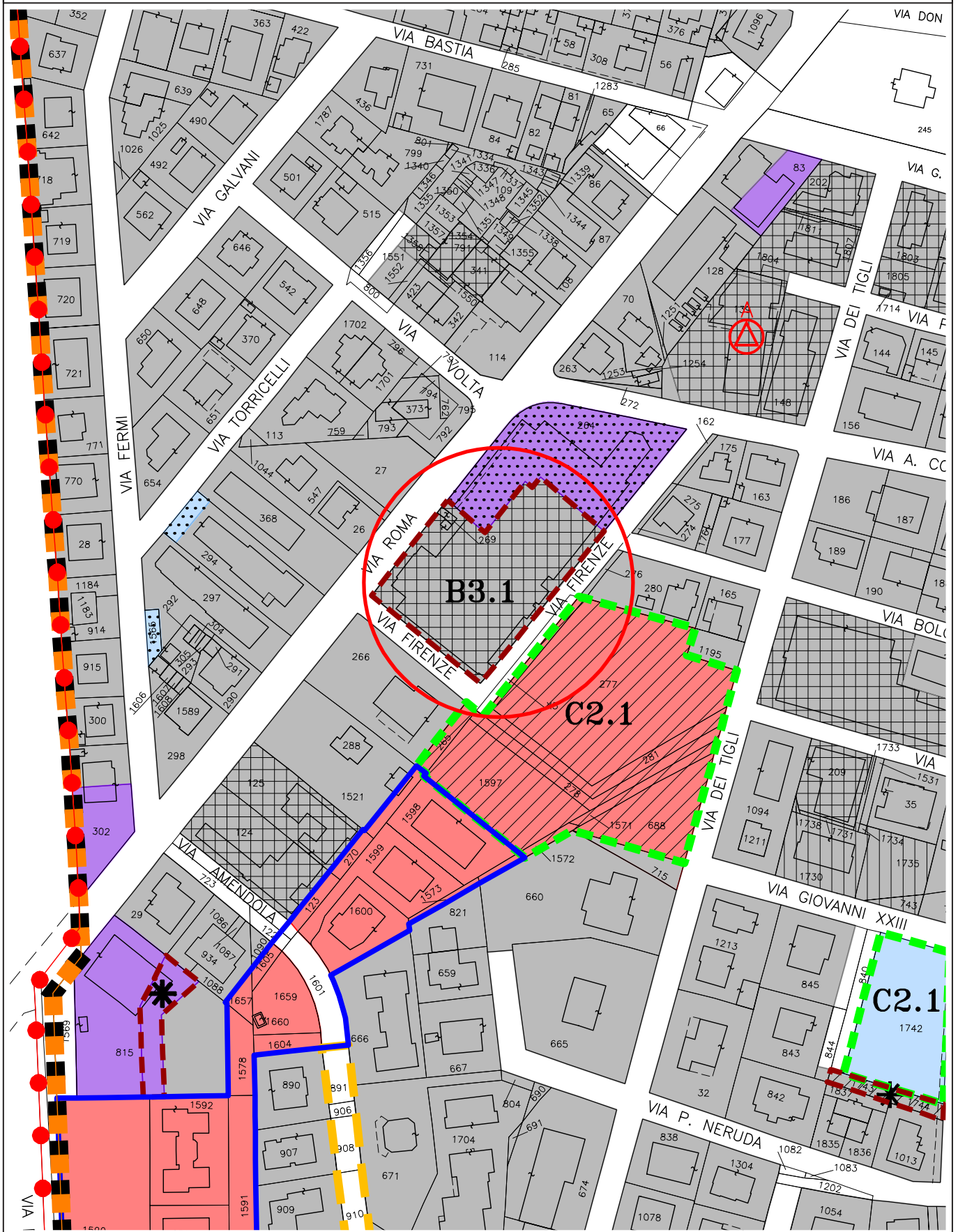
### STESURA VIGENTE



# MODIFICA CARTOGRAFICA n.21

## TAVOLA 06

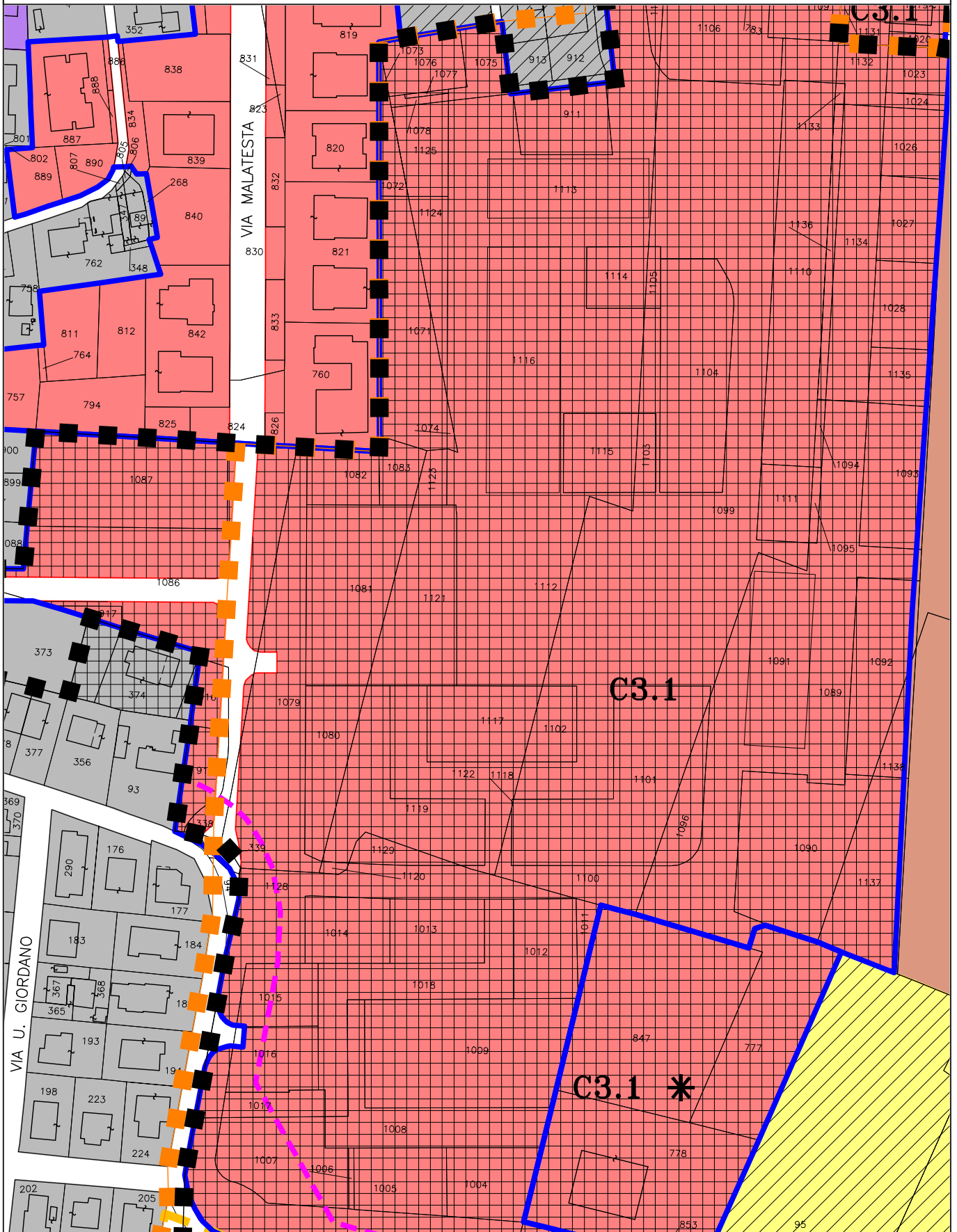
### STESURA ADOTTATA E APPROVATA



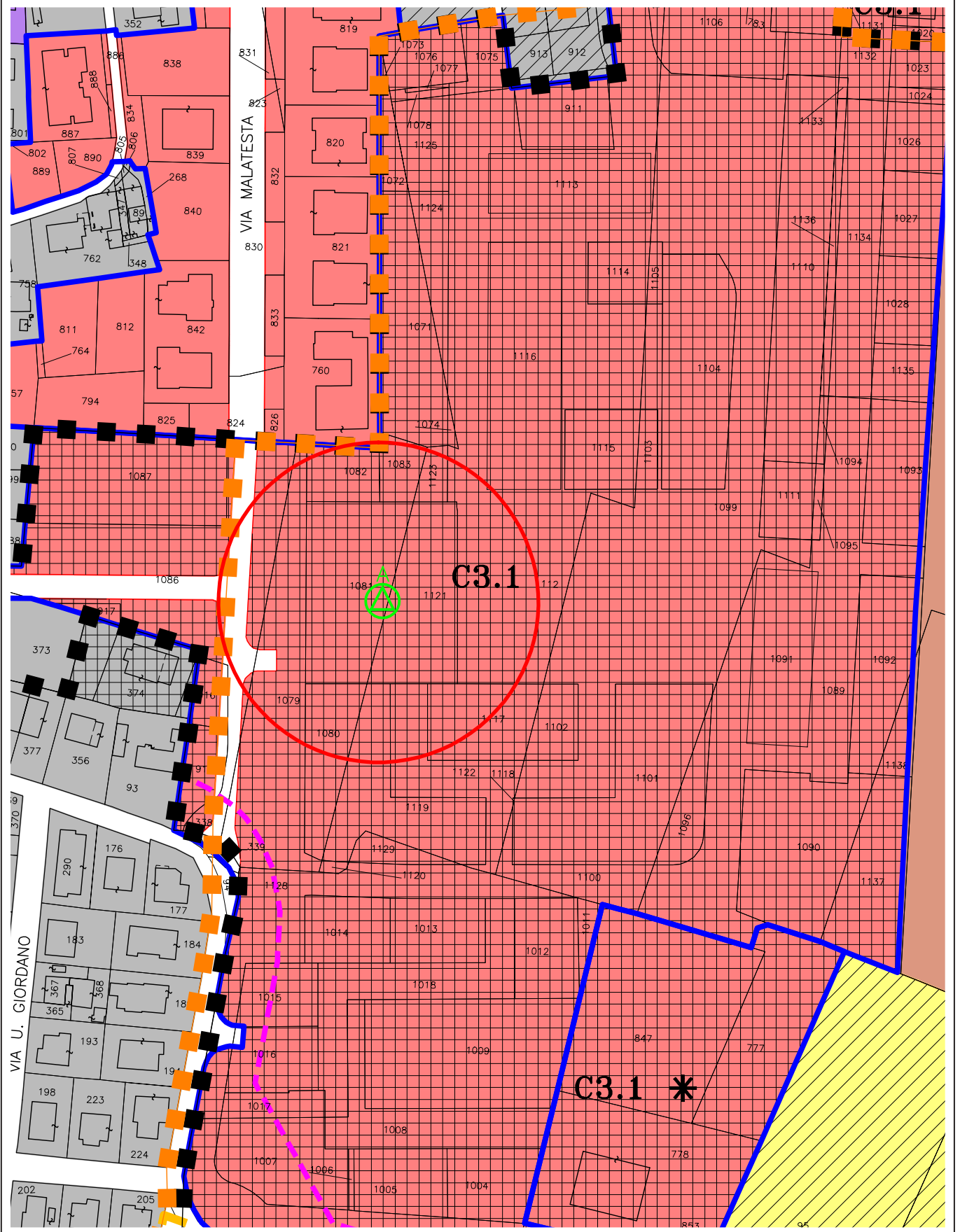
# MODIFICA CARTOGRAFICA n.22

## TAVOLA 06

### STESURA VIGENTE



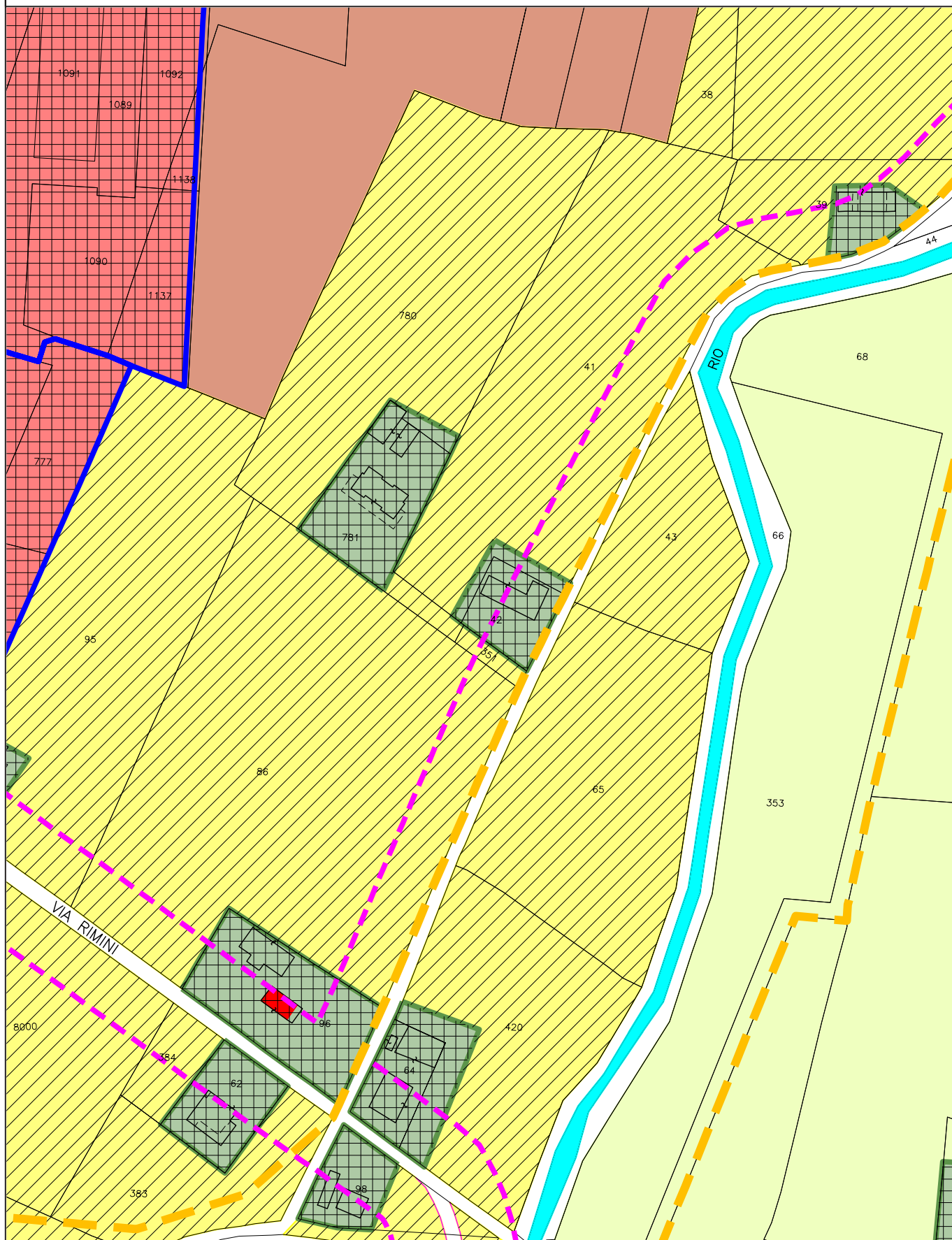
**MODIFICA CARTOGRAFICA n.22**  
**TAVOLA 06**  
**STESURA ADOTTATA E APPROVATA**



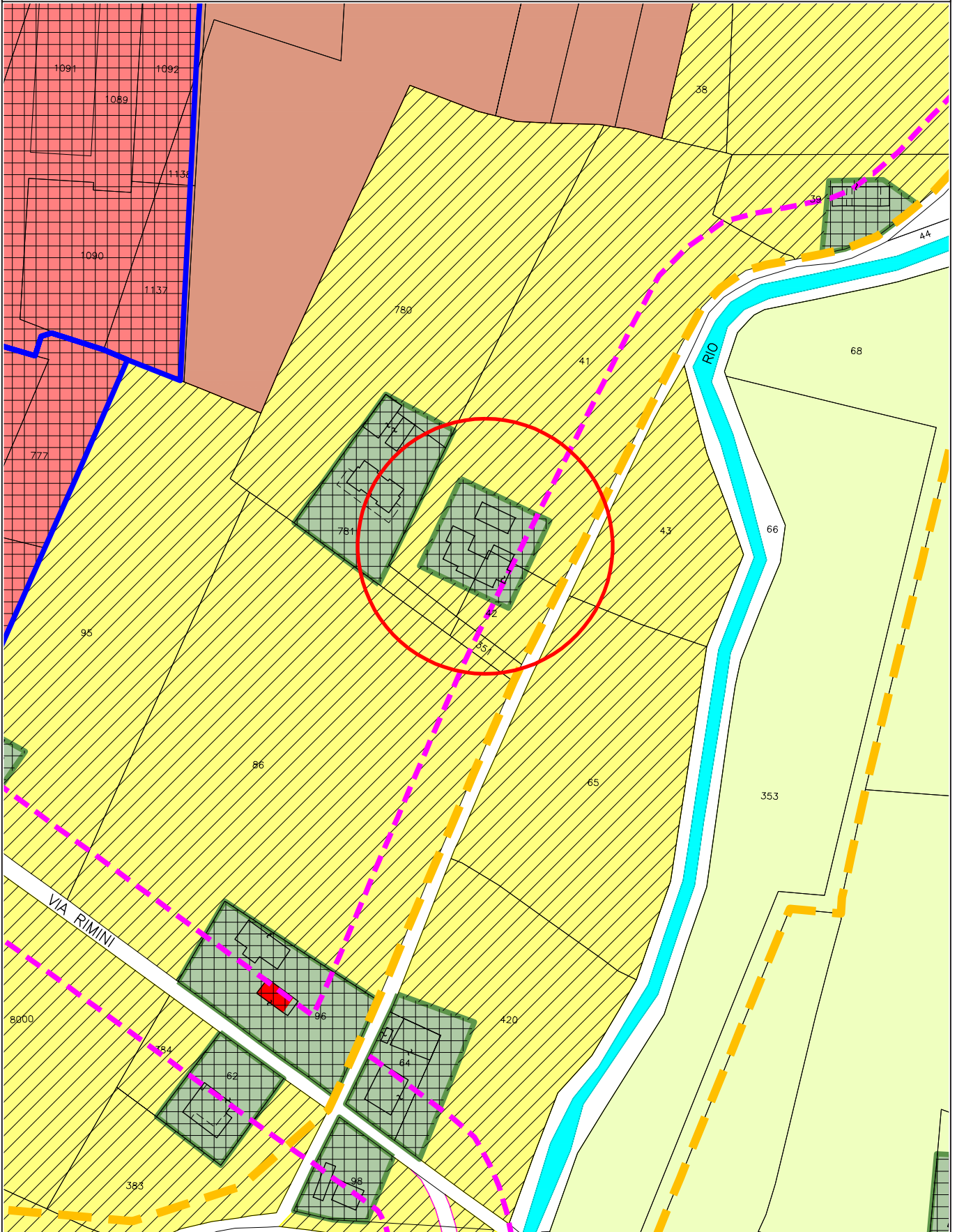
# MODIFICA CARTOGRAFICA n.23

## TAVOLA 06

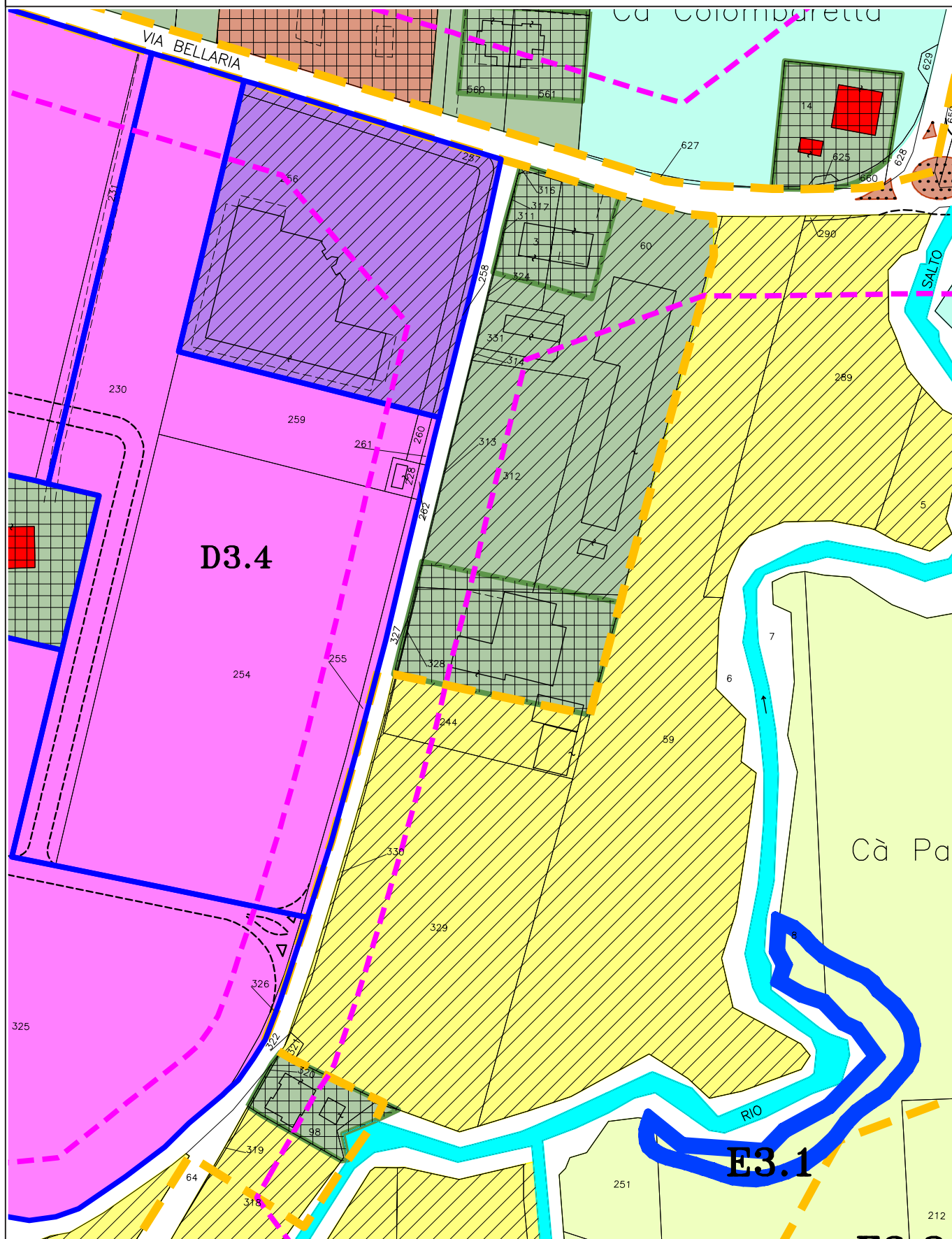
### STESURA VIGENTE



**MODIFICA CARTOGRAFICA n.23**  
**TAVOLA 06**  
**STESURA ADOTTATA E APPROVATA**



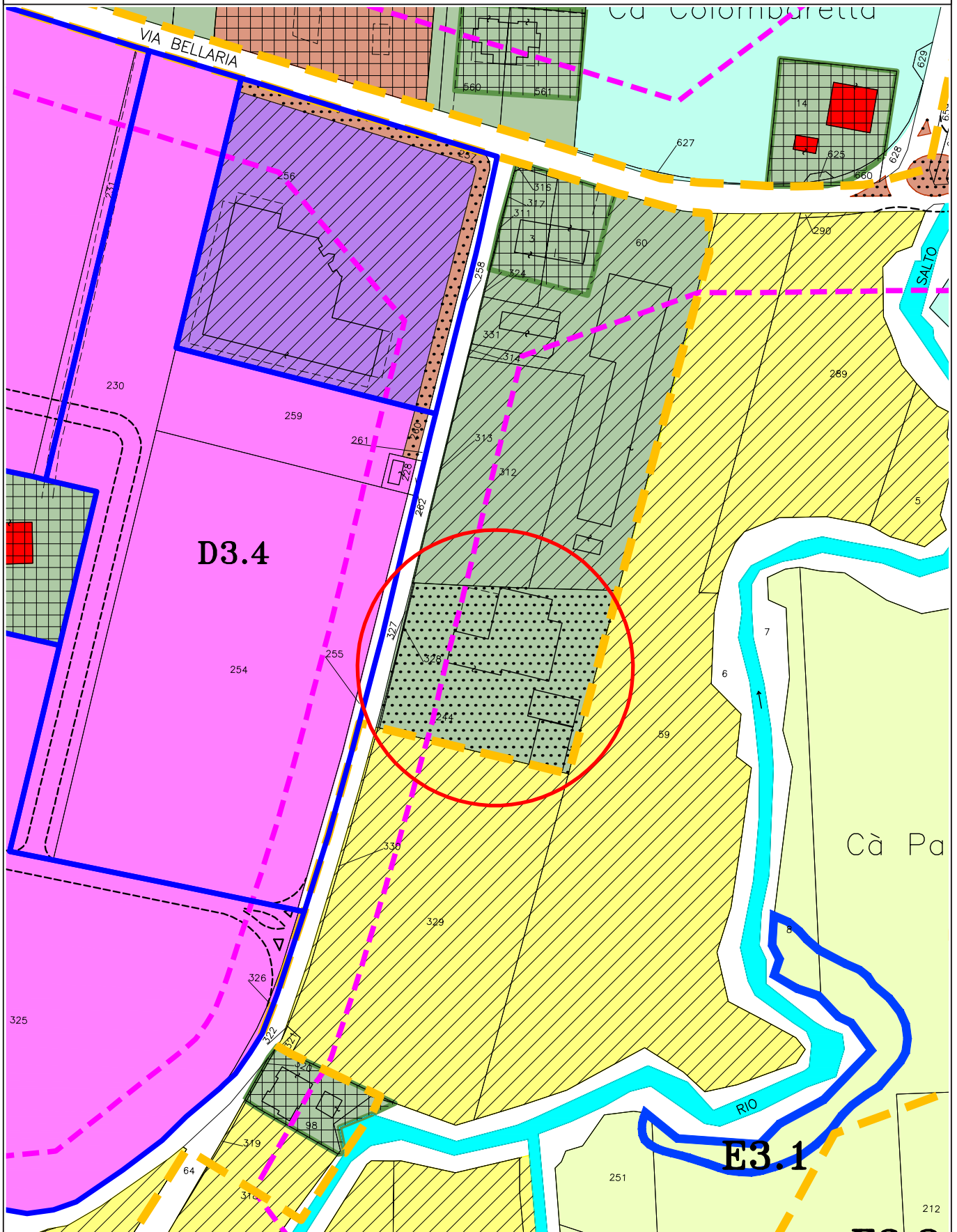
**MODIFICA CARTOGRAFICA n.24**  
**TAVOLA 07**  
**STESURA VIGENTE**



# MODIFICA CARTOGRAFICA n.24

## TAVOLA 07

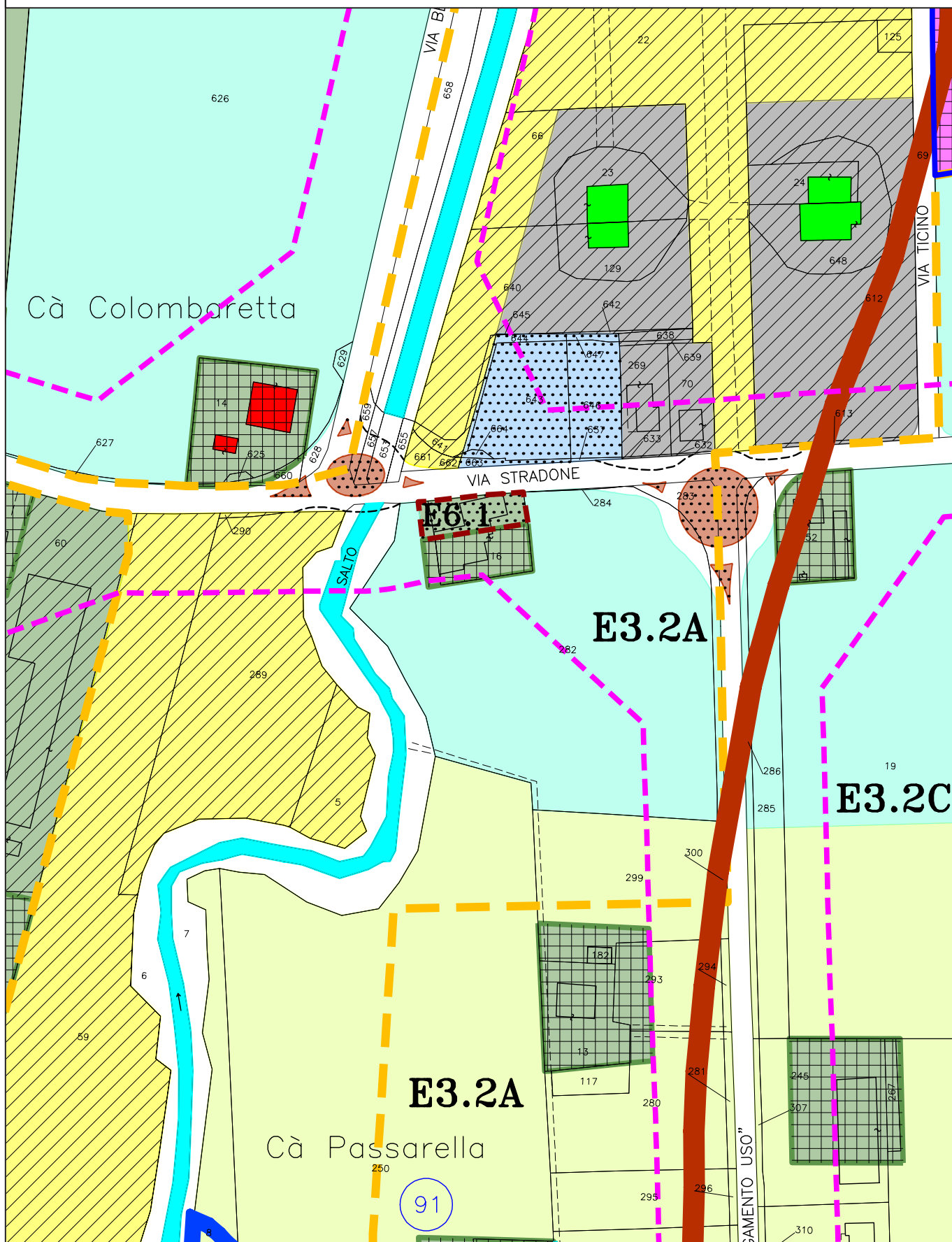
### STESURA ADOTTATA E APPROVATA



# MODIFICA CARTOGRAFICA n.25

## TAVOLA 07

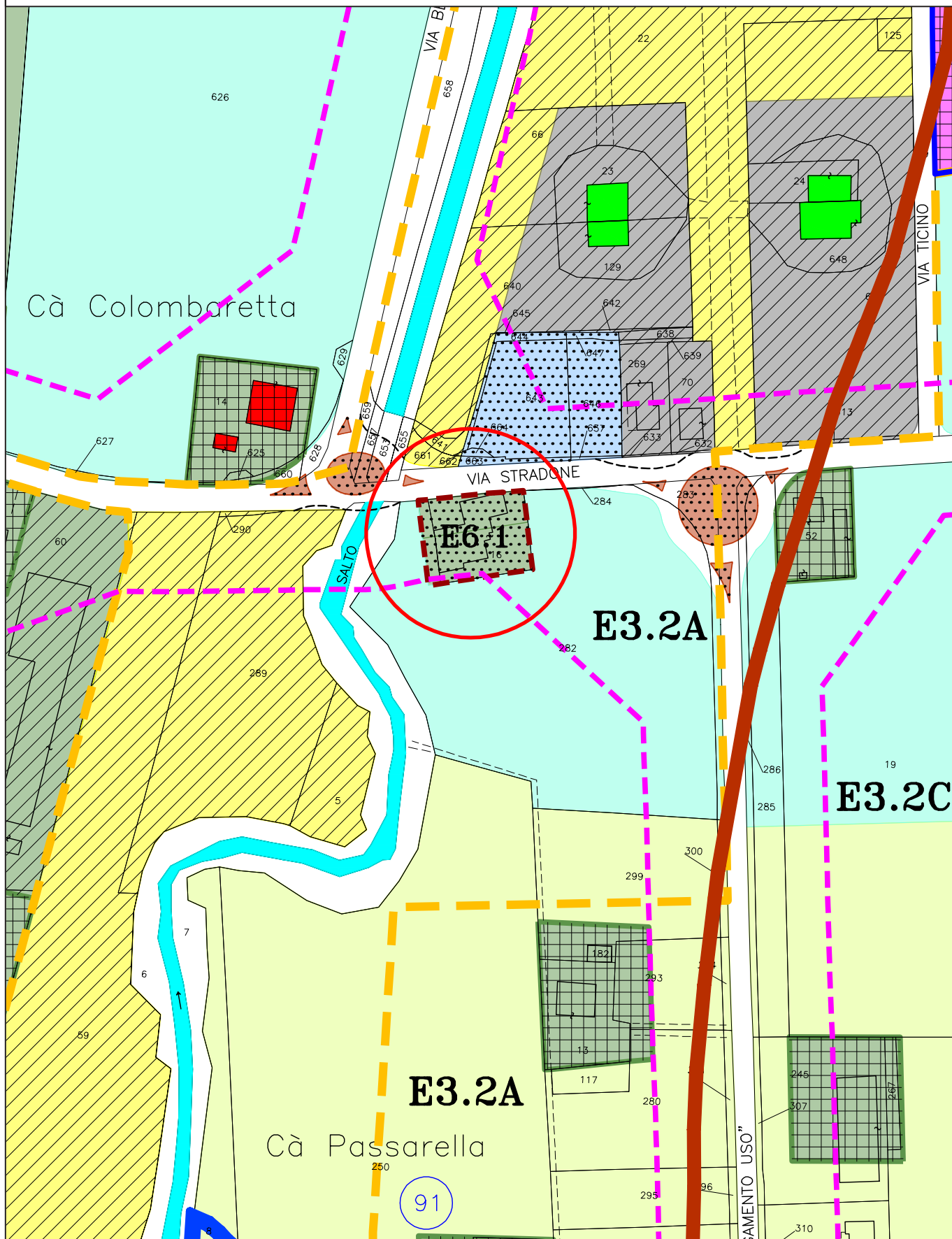
### STESURA VIGENTE



# MODIFICA CARTOGRAFICA n.25

## TAVOLA 07

### STESURA ADOTTATA

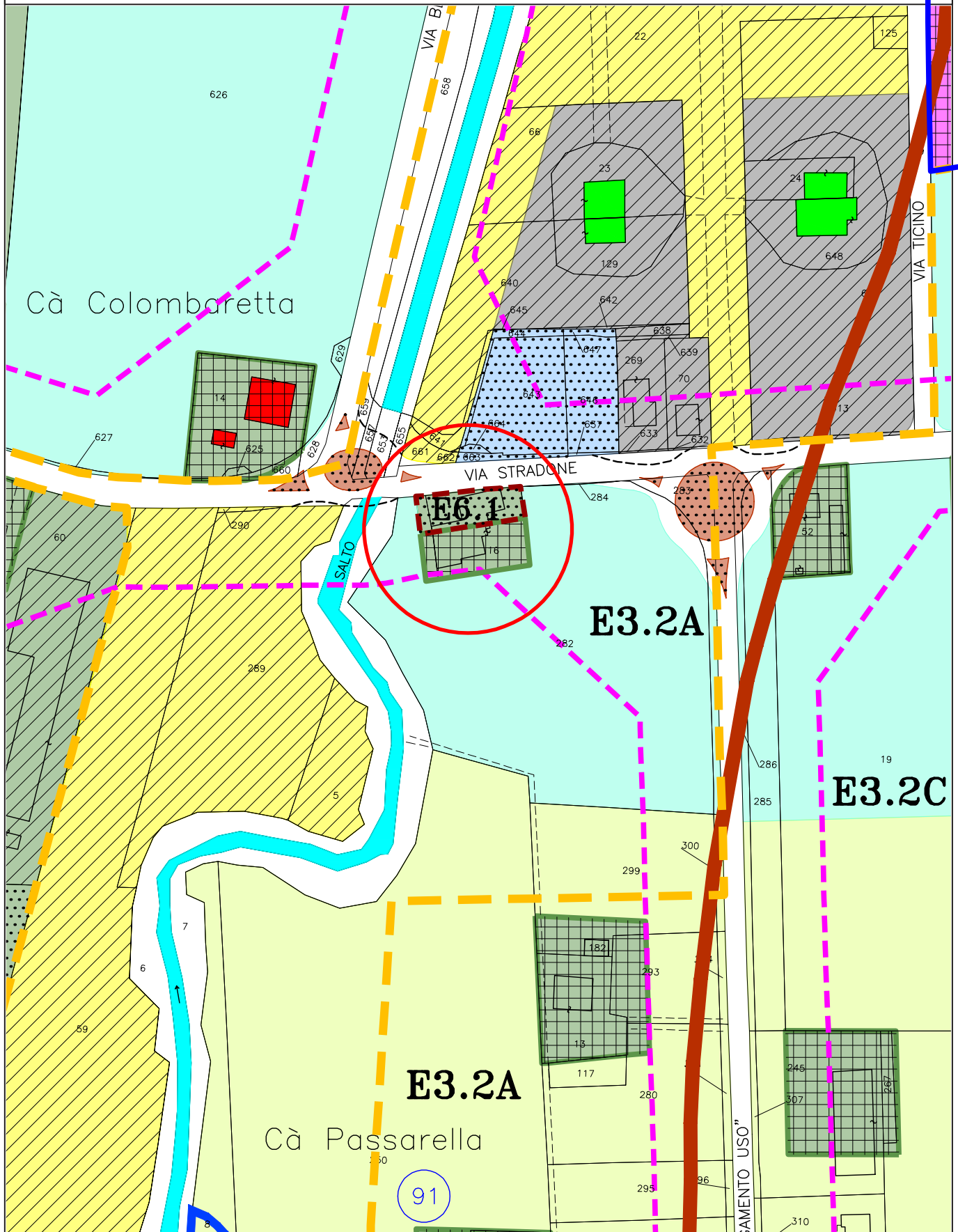


# MODIFICA CARTOGRAFICA n.25

## TAVOLA 07

### STESURA APPROVATA

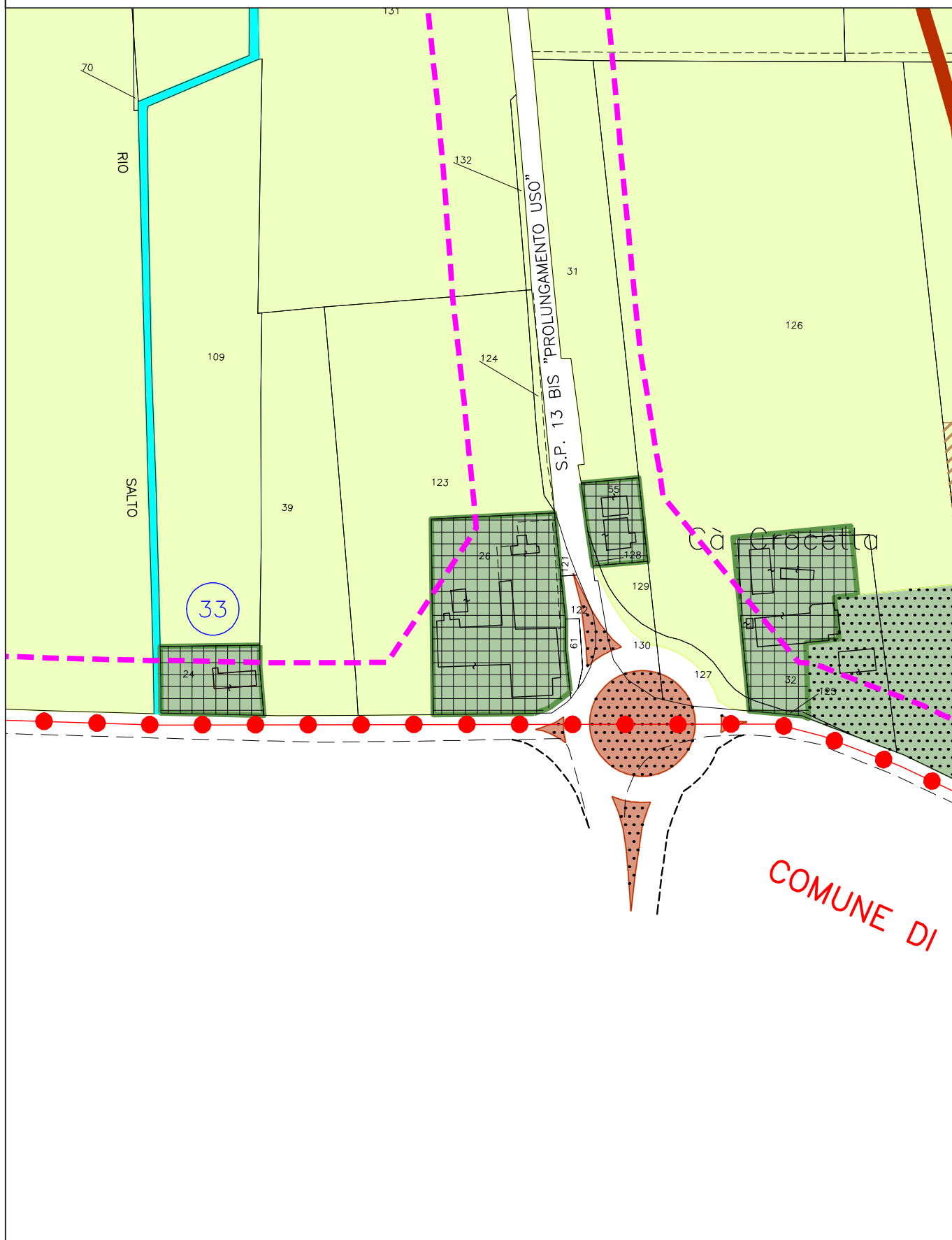
#### RIPRISTINO STESURA VIGENTE IN SEDE DI CONTRODEDUZIONI



# MODIFICA CARTOGRAFICA n.26

## TAVOLA 08-09

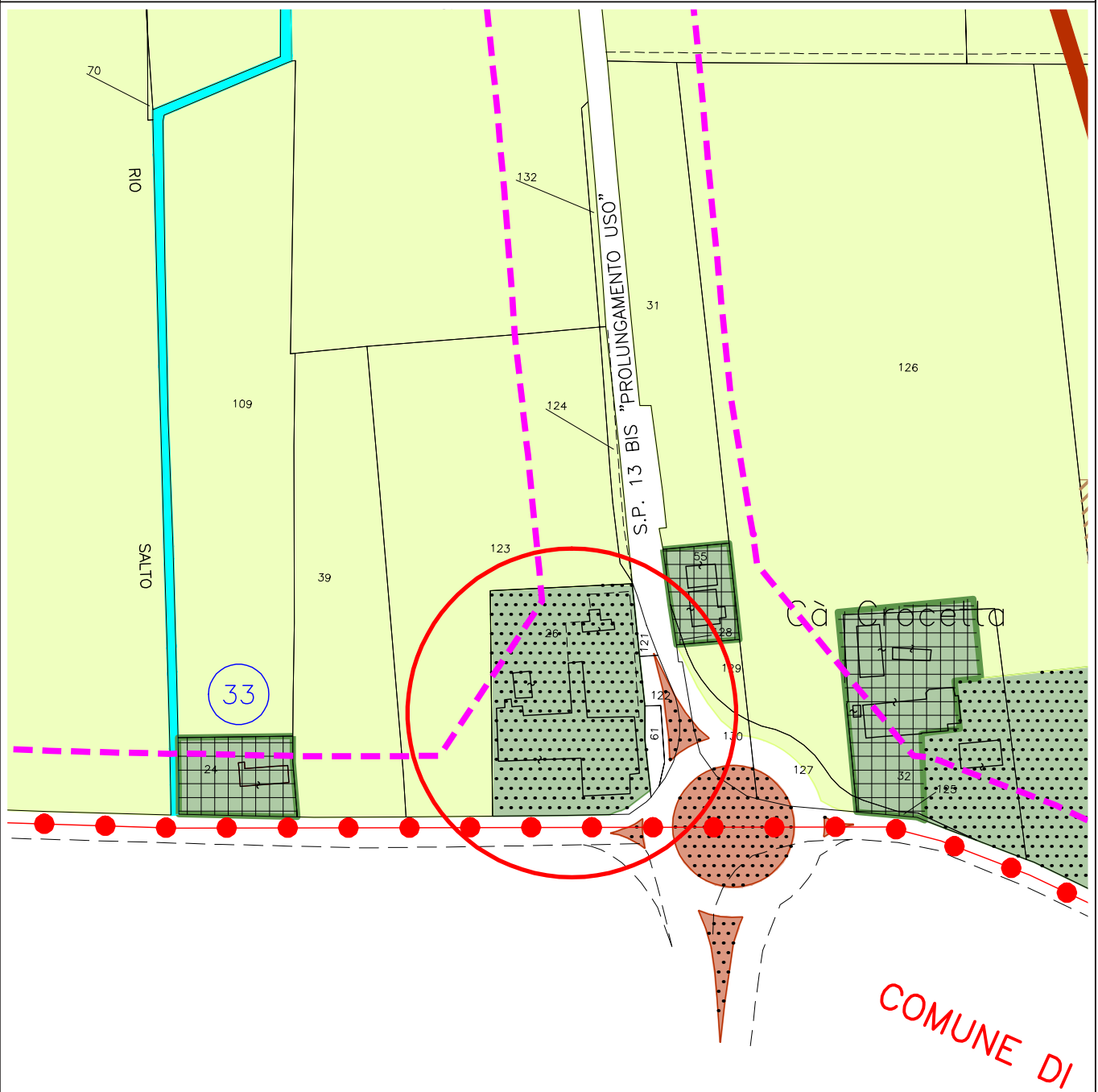
### STESURA VIGENTE



# MODIFICA CARTOGRAFICA n.26

## TAVOLA 08-09

### STESURA ADOTTATA E APPROVATA

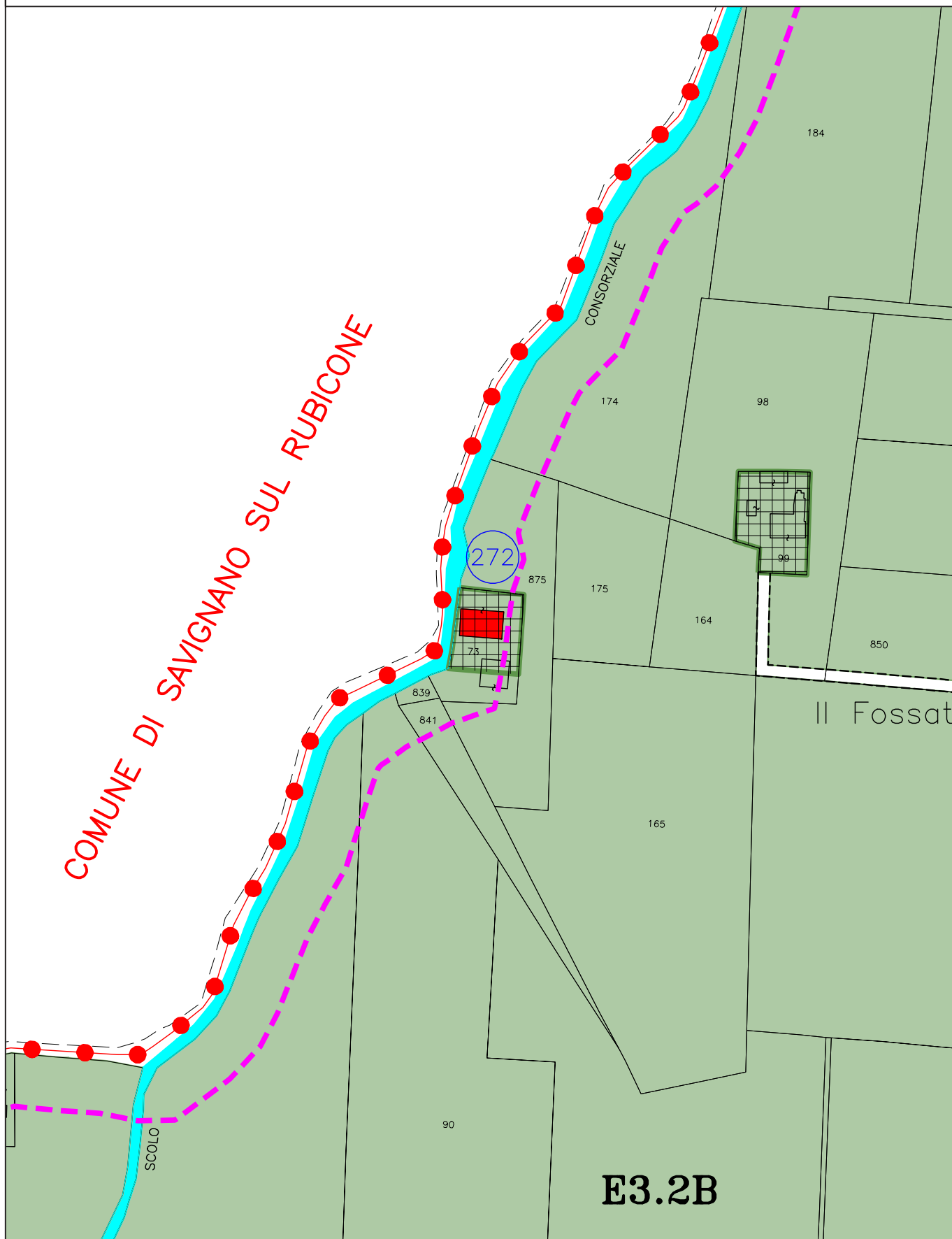


**3.9** **SCHEDE CON VARIANTI CARTOGRAFICHE  
DETERMINATE DA ERRORI MATERIALI DI  
TRASPOSIZIONE CARTOGRAFICA IN FORMATO  
DIGITALE DELLA VARIANTE GENERALE**

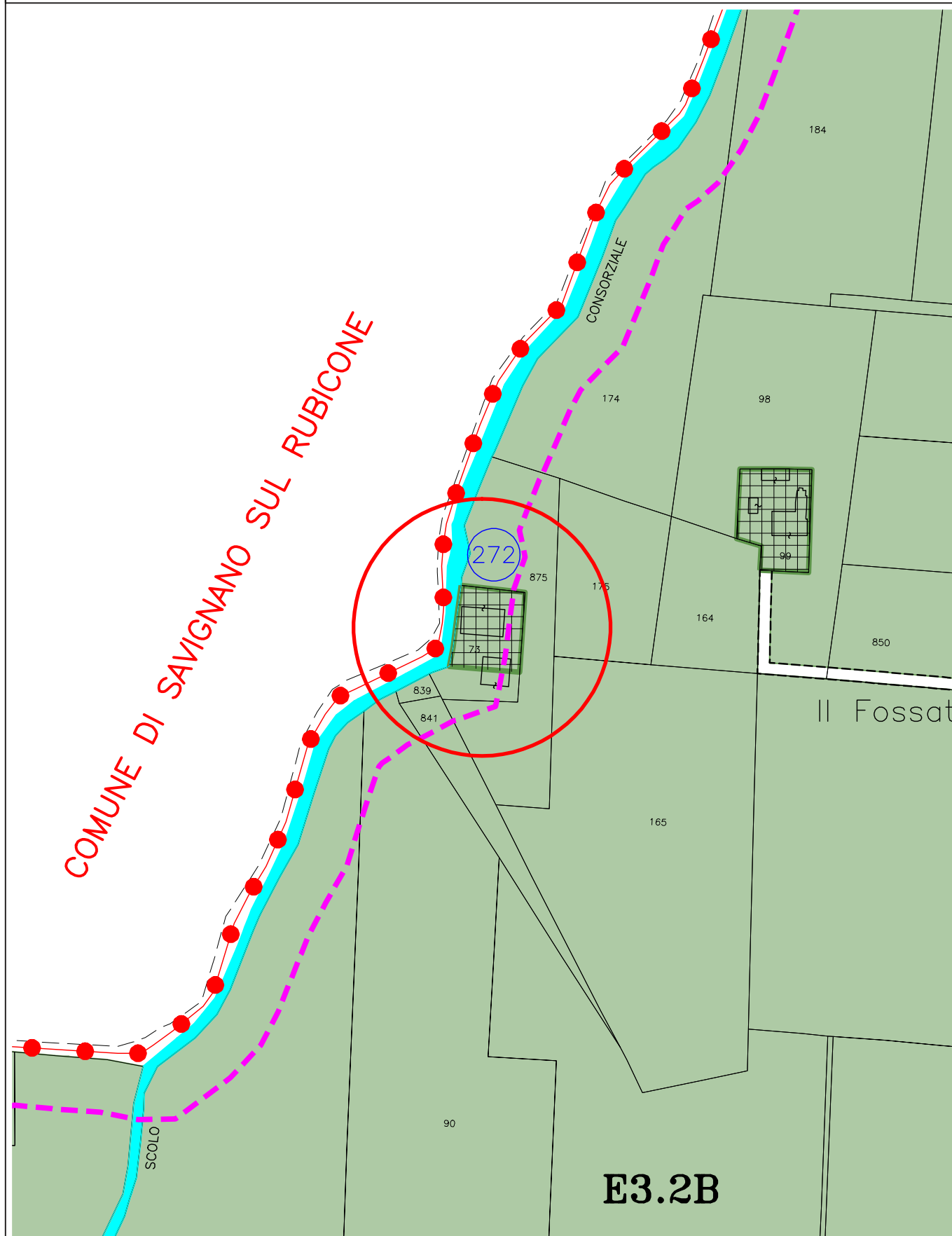
# ERRORE DI TRASPOSIZIONE CARTOGRAFICA n.1

## TAVOLA 03

### STESURA VIGENTE



**ERRORE DI TRASPOSIZIONE CARTOGRAFICA n.1**  
**TAVOLA 03**  
**RIPRISTINO STESURA PRG - VARIANTE GENERALE 2000**



# ERRORE DI TRASPOSIZIONE CARTOGRAFICA n.2

## TAVOLA 03

### STESURA VIGENTE



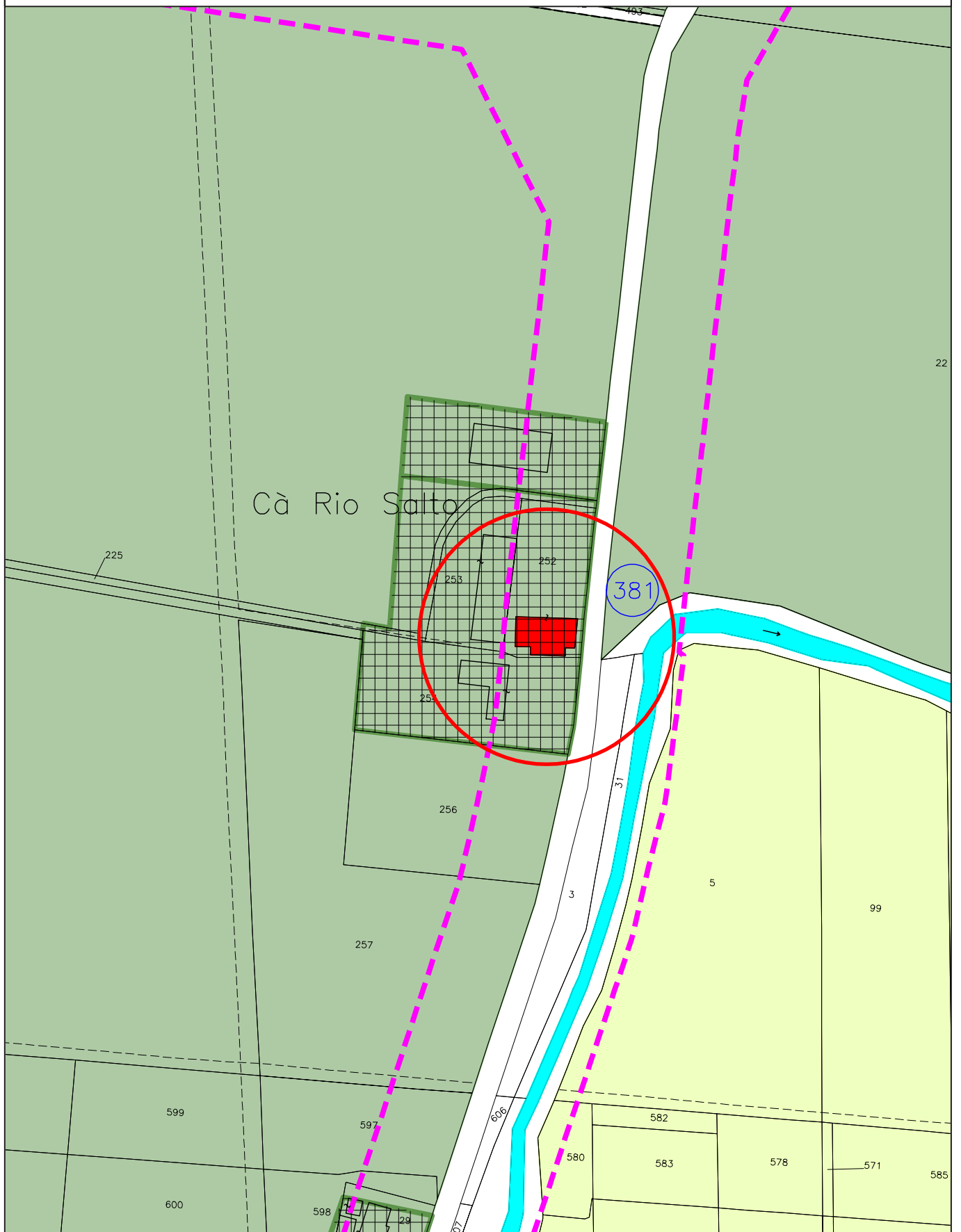








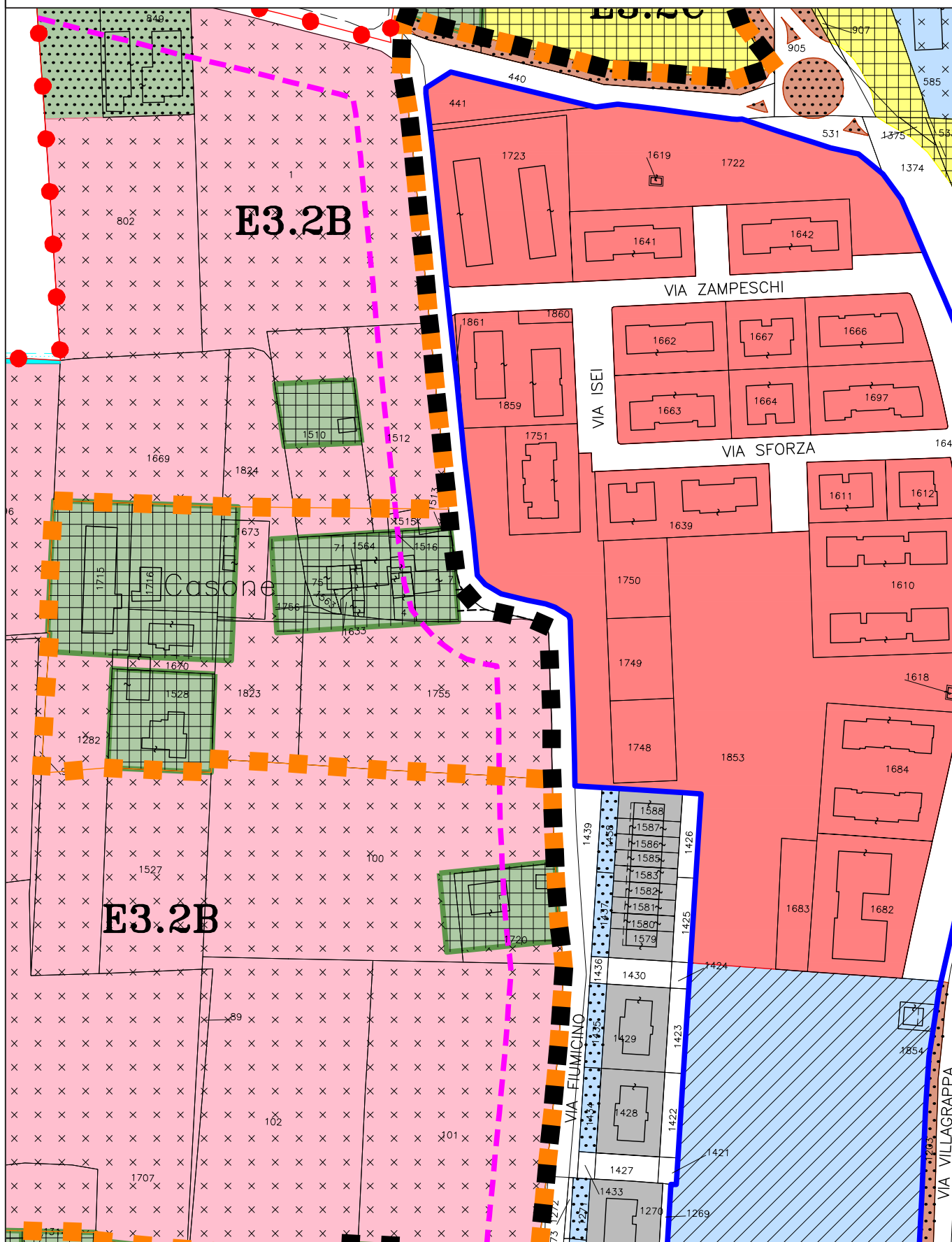
**ERRORE DI TRASPOSIZIONE CARTOGRAFICA n.4**  
**TAVOLA 05**  
**RIPRISTINO STESURA PRG - VARIANTE GENERALE 2000**



# ERRORE DI TRASPOSIZIONE CARTOGRAFICA n.5

## TAVOLA 06

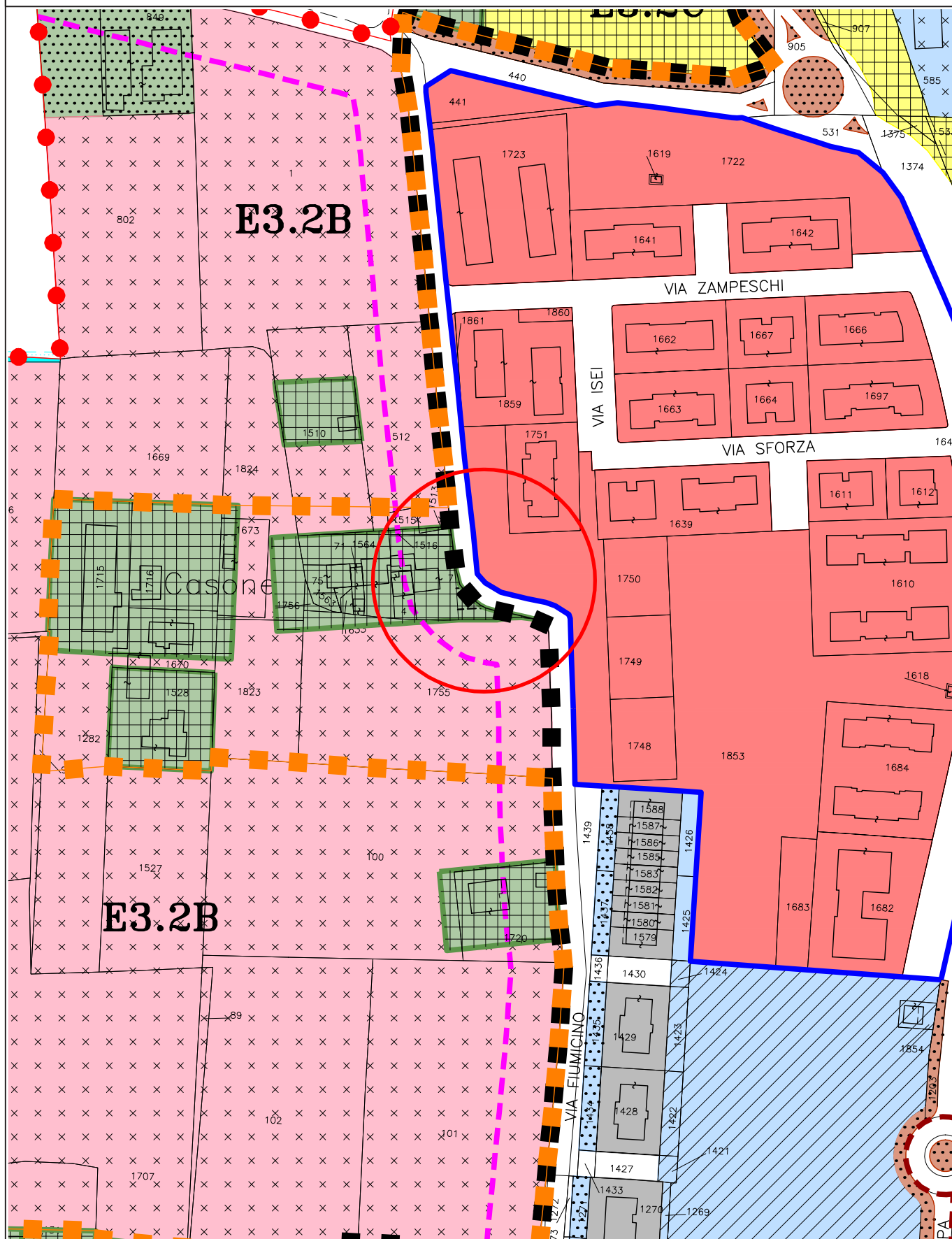
### STESURA VIGENTE



# ERRORE DI TRASPOSIZIONE CARTOGRAFICA n.5

## TAVOLA 06

### RIPRISTINO STESURA PRG - VARIANTE GENERALE 2000

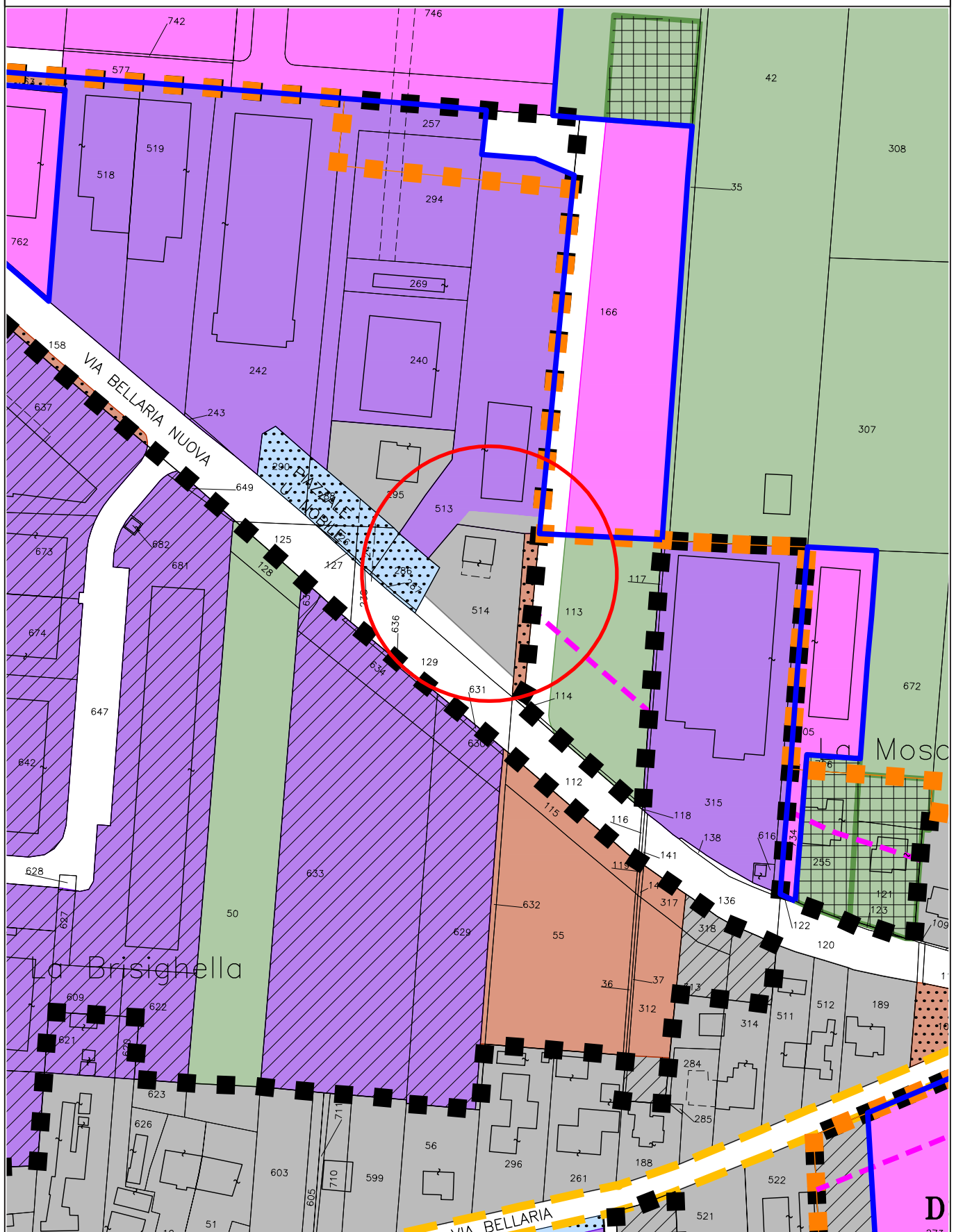




# ERRORE DI TRASPOSIZIONE CARTOGRAFICA n.6

## TAVOLA 06

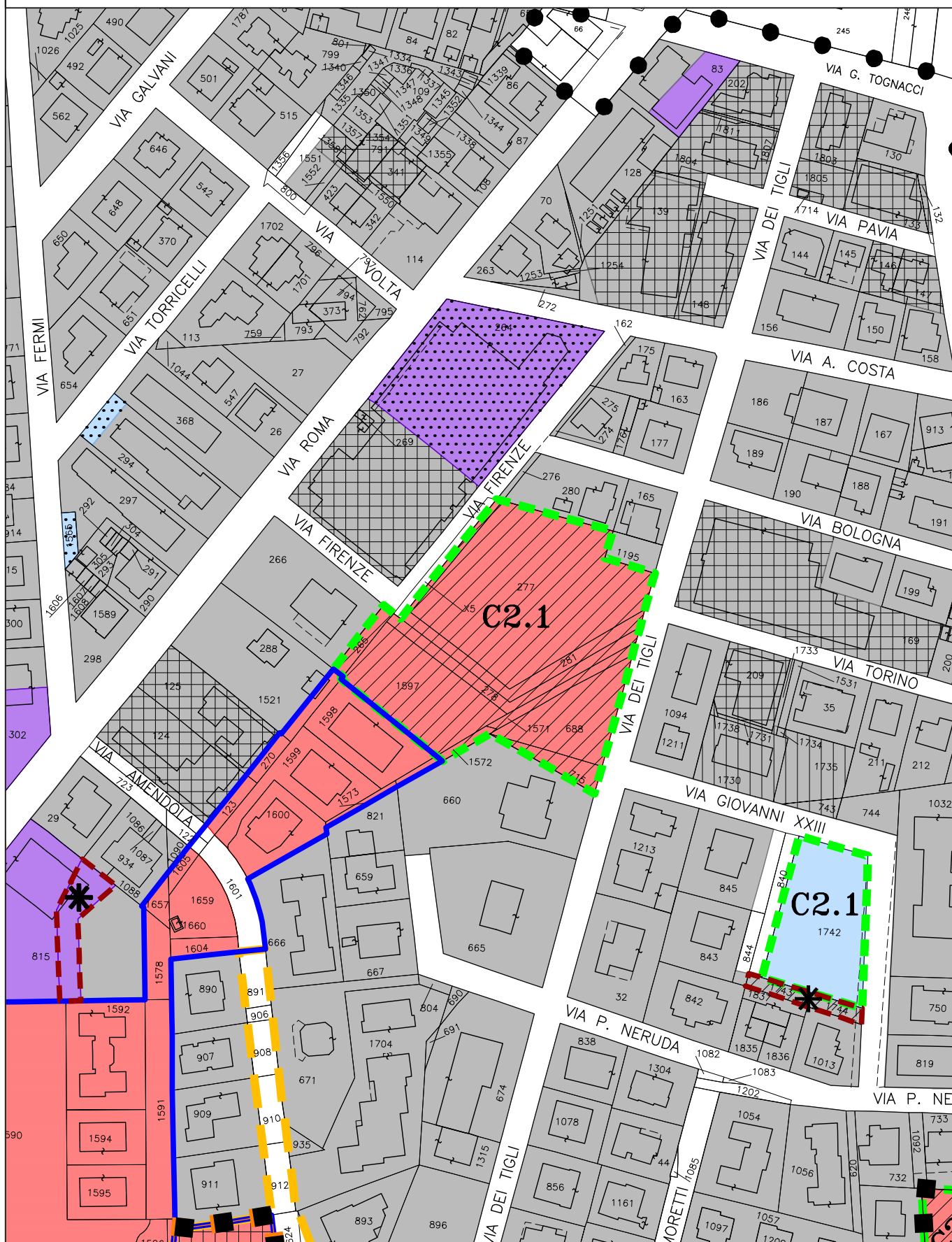
### RIPRISTINO STESURA PRG - VARIANTE GENERALE 2000



# ERRORE DI TRASPOSIZIONE CARTOGRAFICA n.7

## TAVOLA 06

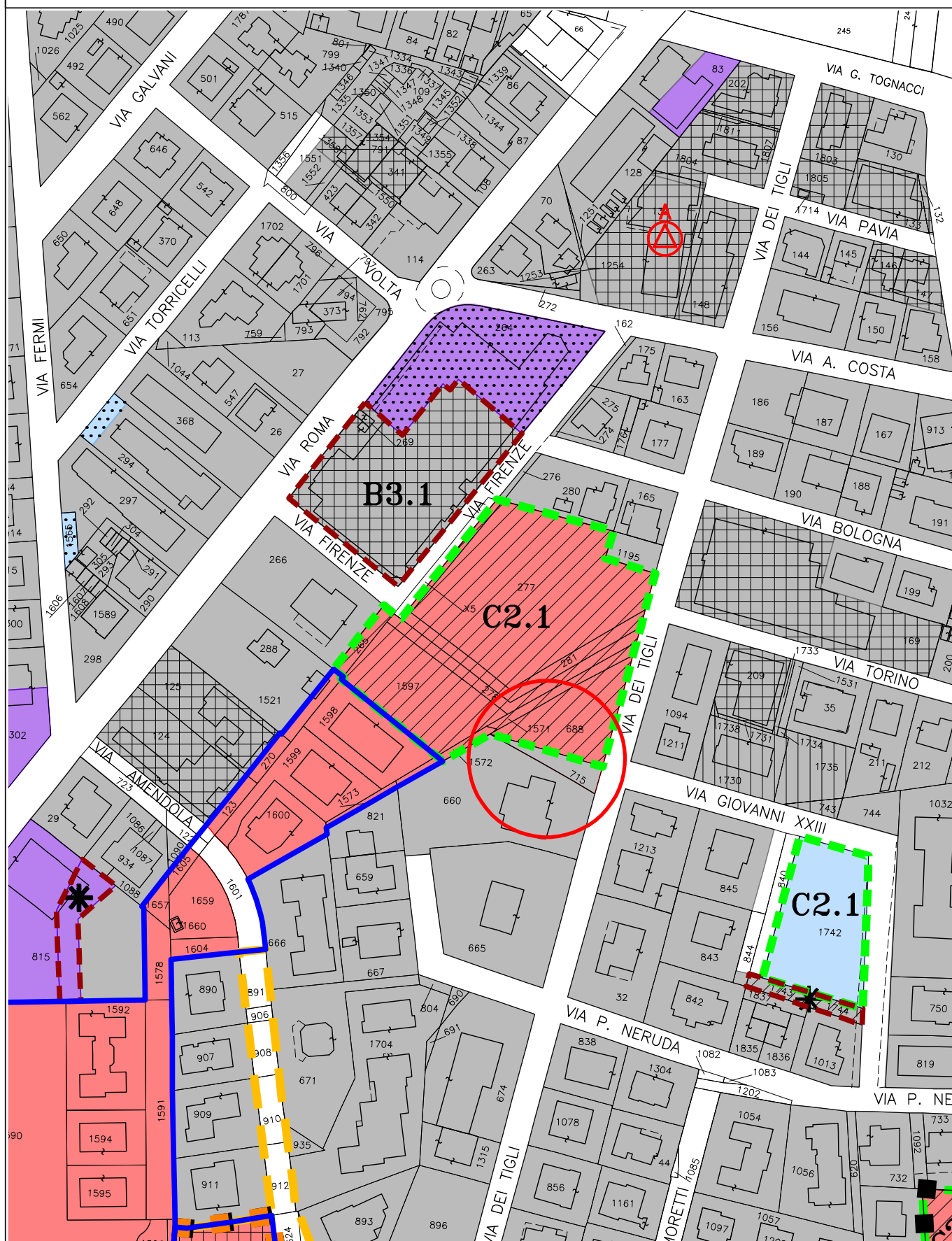
### STESURA VIGENTE



# ERRORE DI TRASPOSIZIONE CARTOGRAFICA n.7

## TAVOLA 06

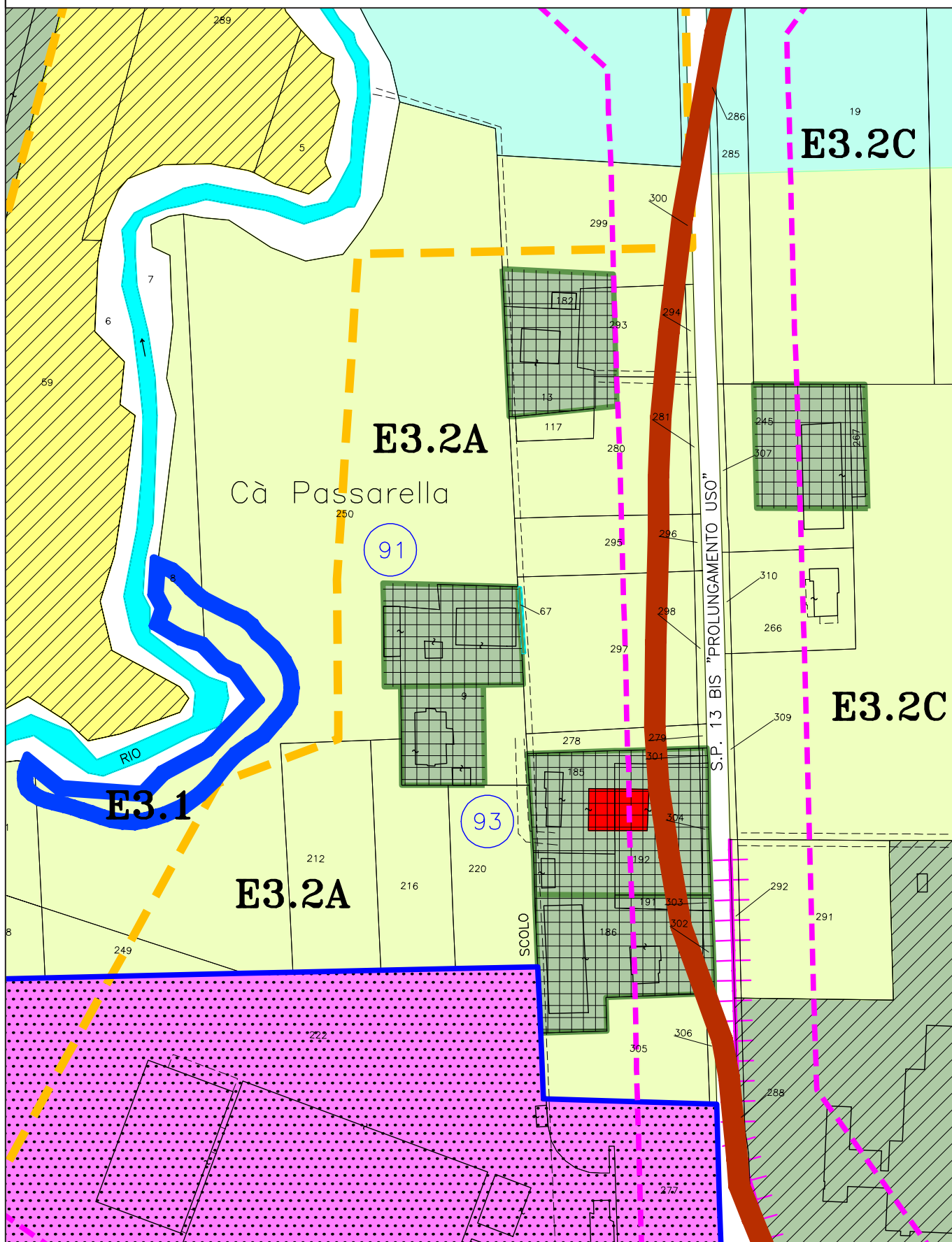
### RIPRISTINO STESURA PRG - VARIANTE GENERALE 2000



# ERRORE DI TRASPOSIZIONE CARTOGRAFICA n.8

## TAVOLA 07

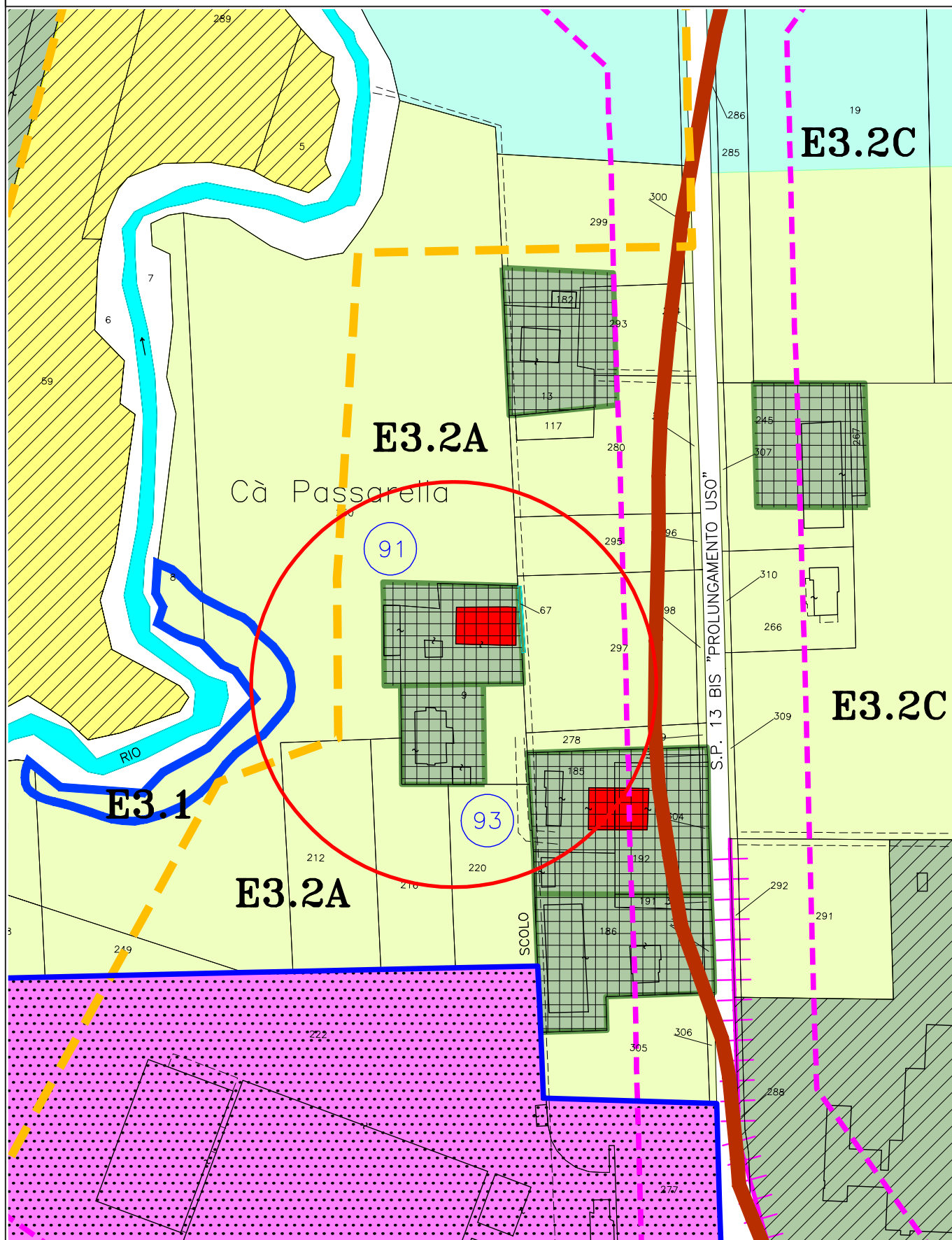
### STESURA VIGENTE



# ERRORE DI TRASPOSIZIONE CARTOGRAFICA n.8

## TAVOLA 07

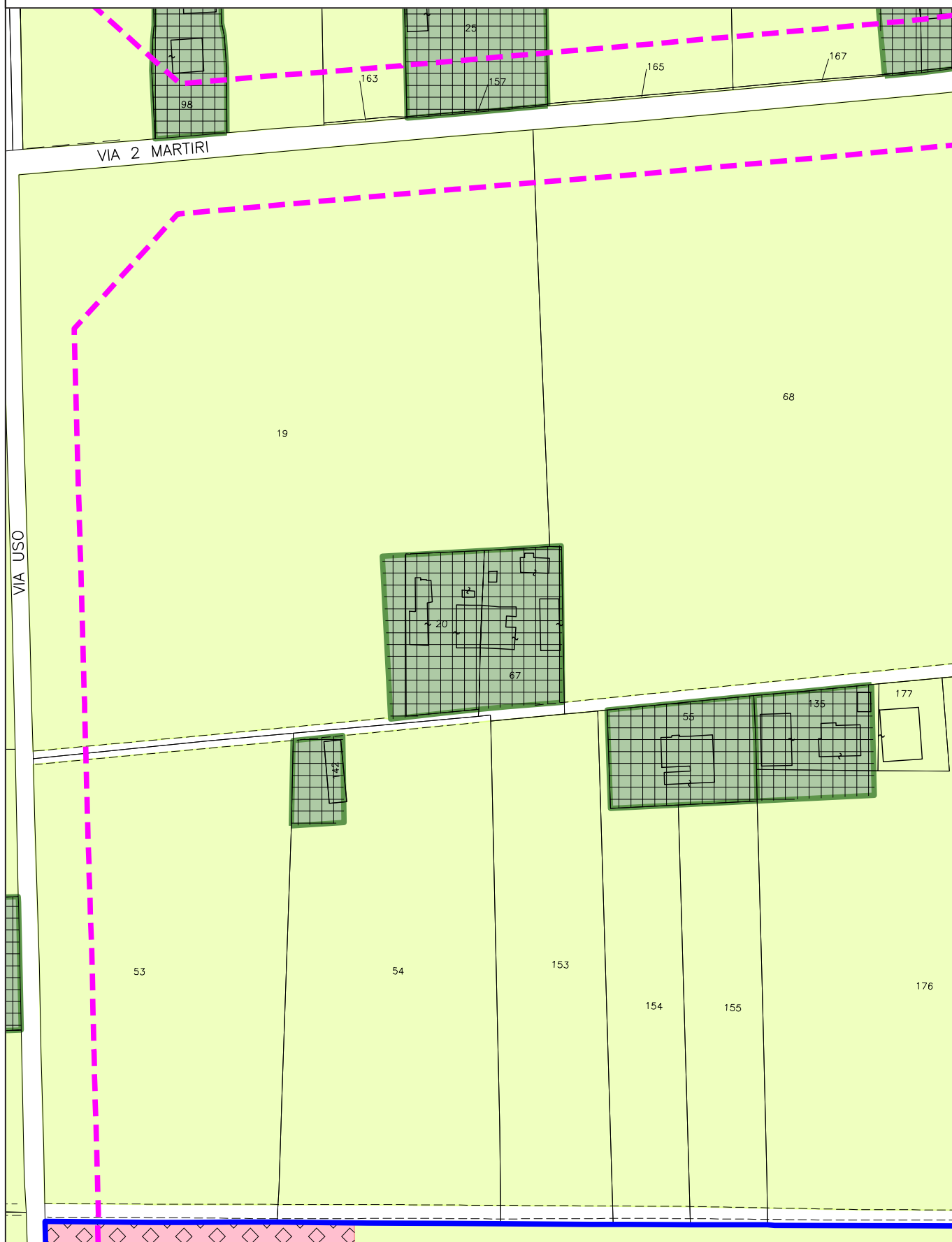
### RIPRISTINO STESURA PRG - VARIANTE GENERALE 2000



# ERRORE DI TRASPOSIZIONE CARTOGRAFICA n.9

## TAVOLA 07

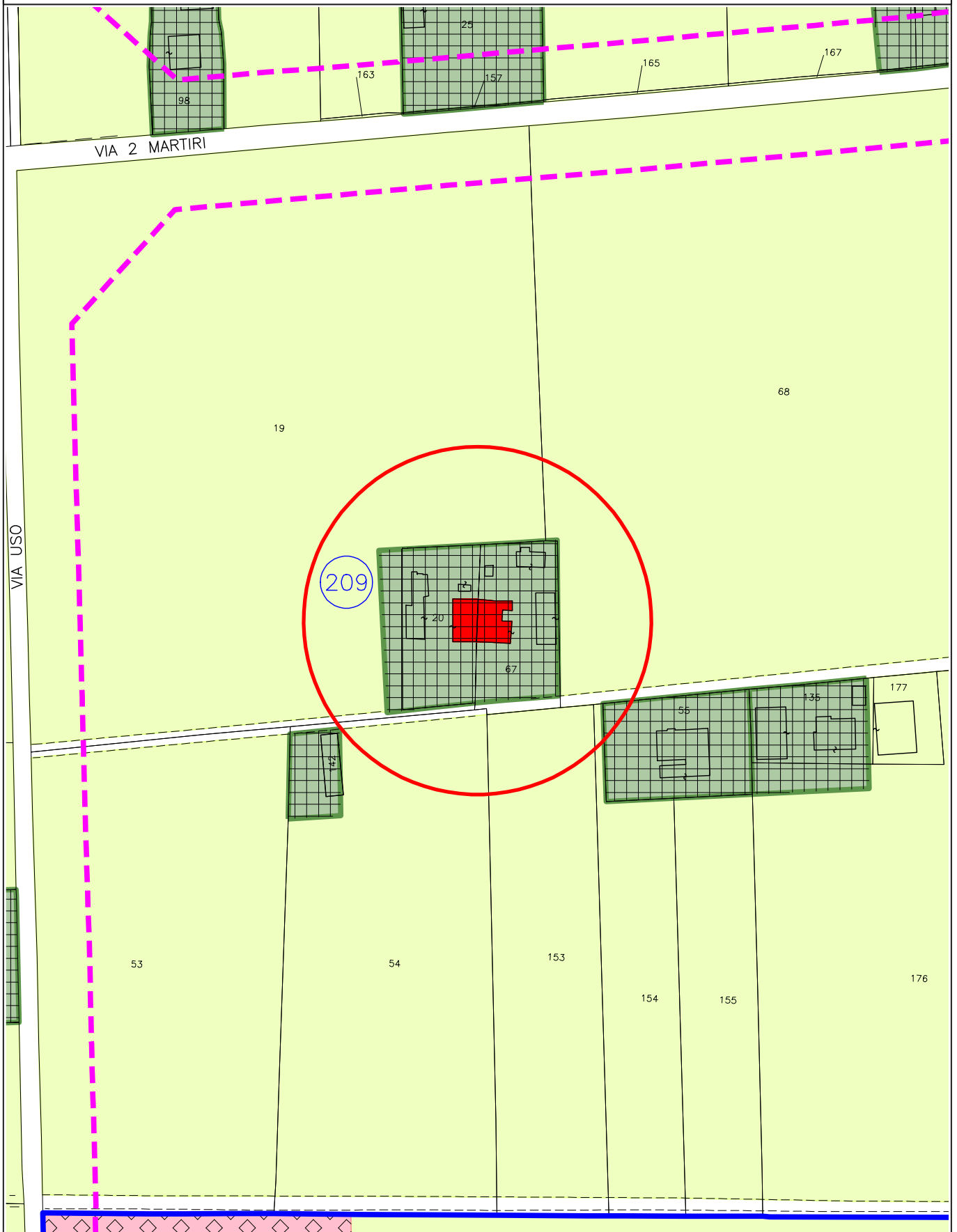
### STESURA VIGENTE



# ERRORE DI TRASPOSIZIONE CARTOGRAFICA n.9

## TAVOLA 07

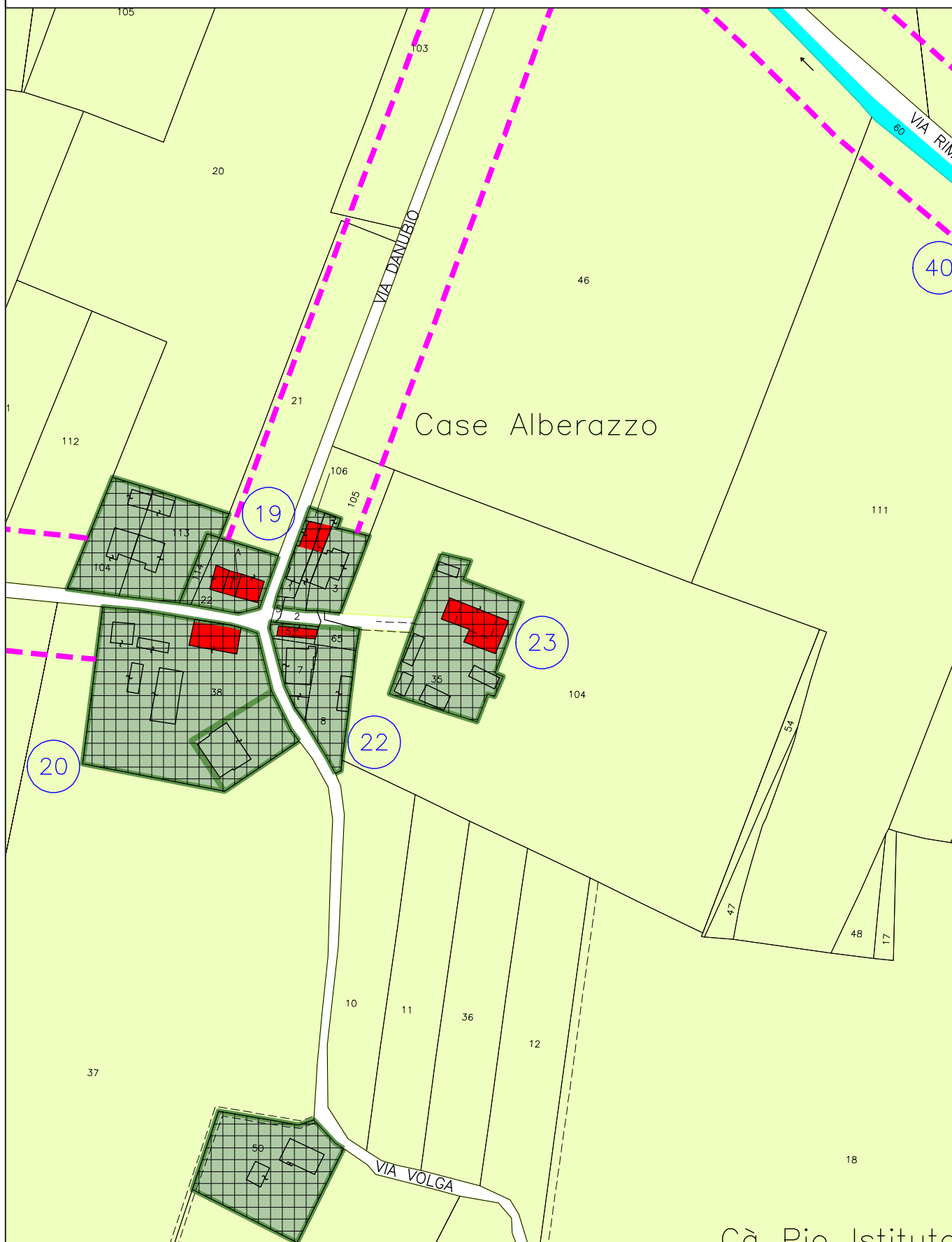
### RIPRISTINO STESURA PRG - VARIANTE GENERALE 2000



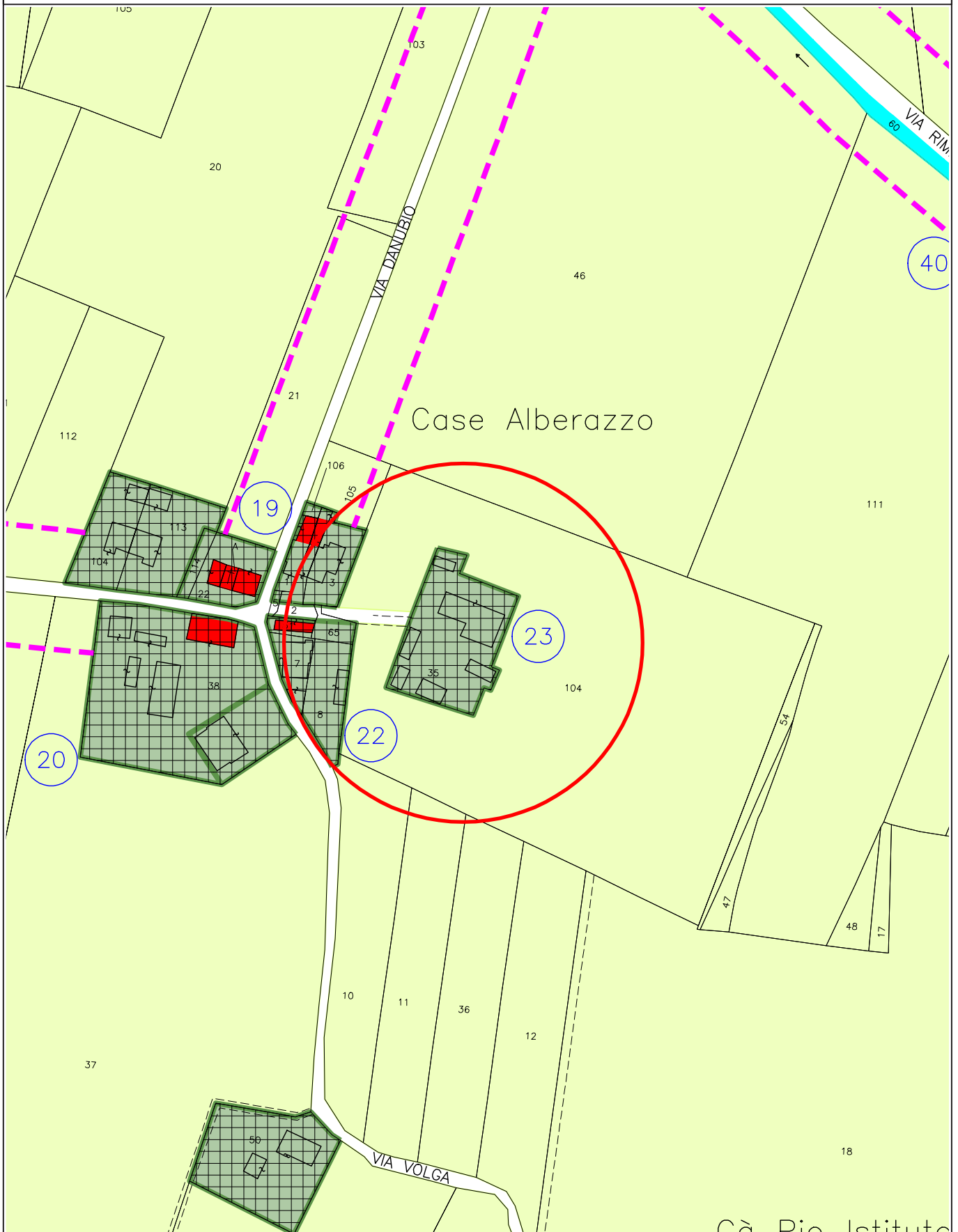
# ERRORE DI TRASPOSIZIONE CARTOGRAFICA n.10

## TAVOLA 08

### STESURA VIGENTE



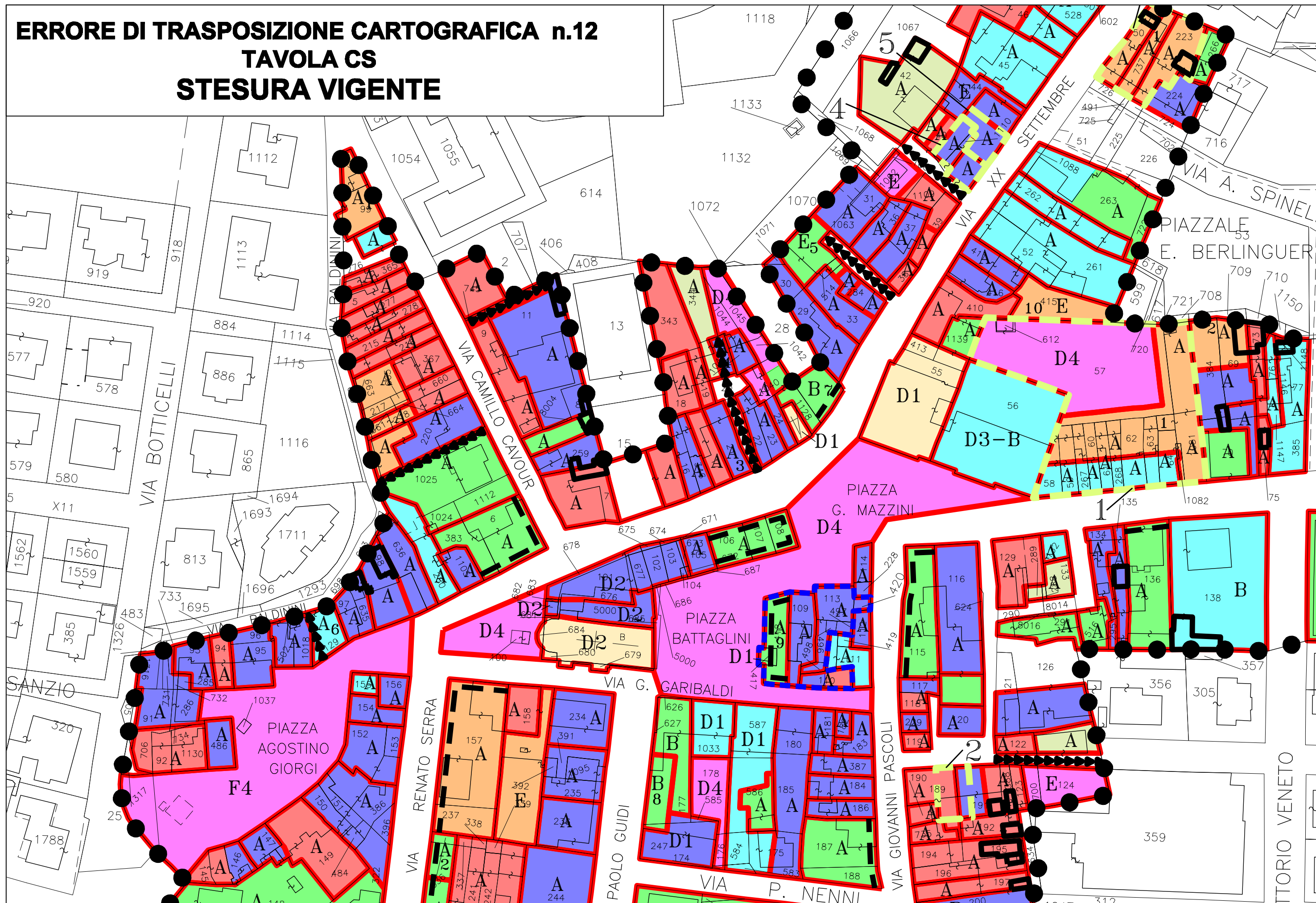
**ERRORE DI TRASPOSIZIONE CARTOGRAFICA n.10**  
**TAVOLA 08**  
**RIPRISTINO STESURA PRG - VARIANTE GENERALE 2000**



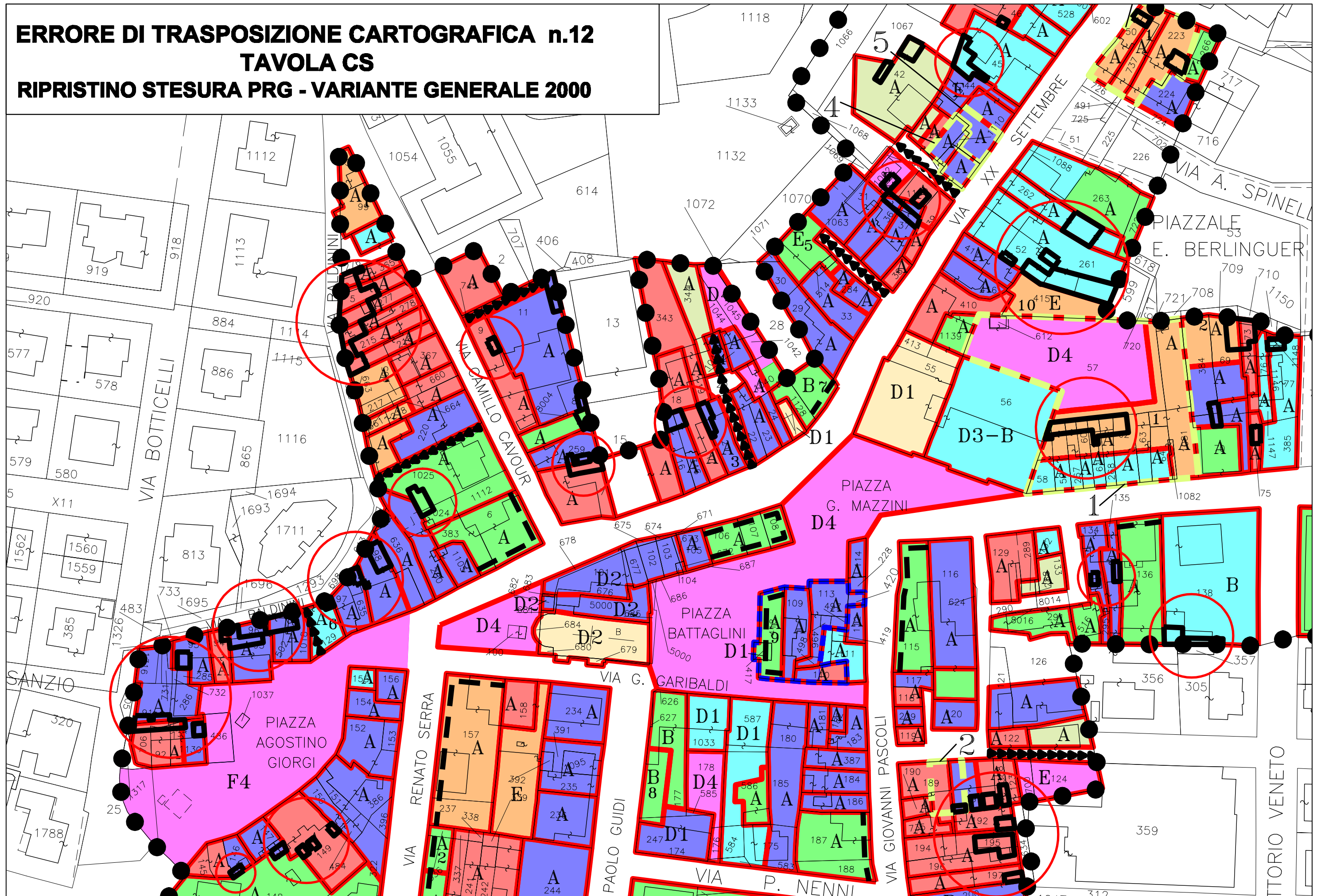




**ERRORE DI TRASPOSIZIONE CARTOGRAFICA n.12**  
**TAVOLA CS**  
**STESURA VIGENTE**



**ERRORE DI TRASPOSIZIONE CARTOGRAFICA n.12**  
**TAVOLA CS**  
**RIPRISTINO STESURA PRG - VARIANTE GENERALE 2000**



Regione Emilia Romagna

Provincia di Forlì - Cesena


## COMUNE DI SAN MAURO PASCOLI

# P.R.G.

PIANO REGOLATORE GENERALE

### DISCIPLINA PARTICOLAREGGIATA DELLE Z.T.O. "A"

(Legge Regionale 7.12.1978 n° 47 e successive modificazioni)



RIADOTTATA CON DELIBERA DI  
**GIUNTA DELLA PROVINCIA**  
CONSIGLIO COMUNALE N. 69 DEL 9.10.2000  
**DI FORLÌ - CESENA**

Allegato 15 alla deliberazione

CON IL C. N. 61143/265

data 03.06.03

IL SEGRETARIO \_\_\_\_\_ IL PRESIDENTE

APPROVAZIONE

Sindaco : Sig.ra LUCIANA GARBUGLIA

Segretario : Dott.ssa RITA ARALDI


Progettista : Dott. Arch. UGO BALDINI

**ZONE "A"**  
**DISCIPLINA PARTICOLAREGGIATA**

**TAV. 4**  
RAPPORTO 1:1000

PROGETTO: C.A.I.R.E. - COOPERATIVA ARCHITETTI E INGEGNERI - URBANISTICA  
via Reverberi, 2 - Reggio Emilia


LEGENDA



PERIMETRO ZONA OMOGENEA "A"



PERIMETRO UNITA' EDILIZIE




CATEGORIA "A1" RESTAURO SCIENTIFICO


CATEGORIA "A2" RESTAURO E RISANAMENTO  
CONSERVATIVO:



SOTTOCATEGORIA "A2.1": RESTAURO E  
RISANAMENTO CONSERVATIVO TIPO "A"




SOTTOCATEGORIA "A2.2": RESTAURO E  
RISANAMENTO CONSERVATIVO TIPO "B"



SOTTOCATEGORIA "A2.3": RIPRISTINO  
TIPOLOGICO




SOTTOCATEGORIA "A2.4": DEMOLIZIONE



SOTTOCATEGORIA "A2.5": RECUPERO E  
RISANAMENTO AREE LIBERE

CATEGORIA "A3" RISTRUTTURAZIONE EDILIZIA



SOTTOCATEGORIA "A3.1": RISTRUTTURAZIONE  
EDILIZIA TIPO "A"



SOTTOCATEGORIA "A3.2": RISTRUTTURAZIONE  
EDILIZIA TIPO "B"



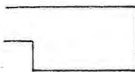
CATEGORIA "A4" RISTRUTTURAZIONE URBANISTICA



CONSTRUZIONI ACCESSIBILI A PARTICOLARI PRESCRIZIONI  
DI INTERVENTO (punto d17, art. 15 N.T.A.)



LE LINEE DA CONSERVARE NEGLI INTERVENTI "A2.2" E "A2.5"

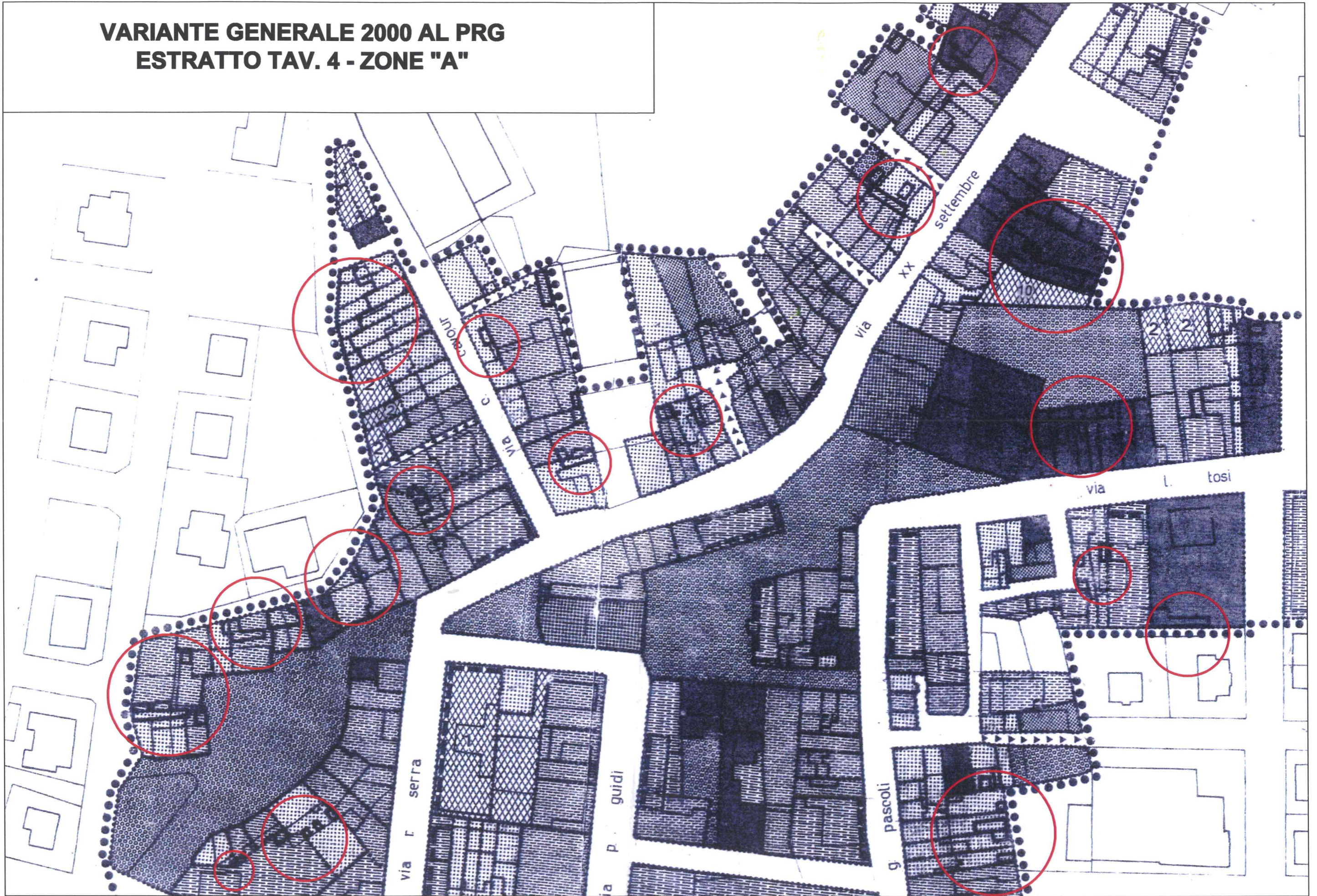


AREE PER "VIABILITA'" E PARCHEGGI PUBBLICI



PASSAGGI PEDONALI PUBBLICI DI USO PUBBLICO

**VARIANTE GENERALE 2000 AL PRG  
ESTRATTO TAV. 4 - ZONE "A"**

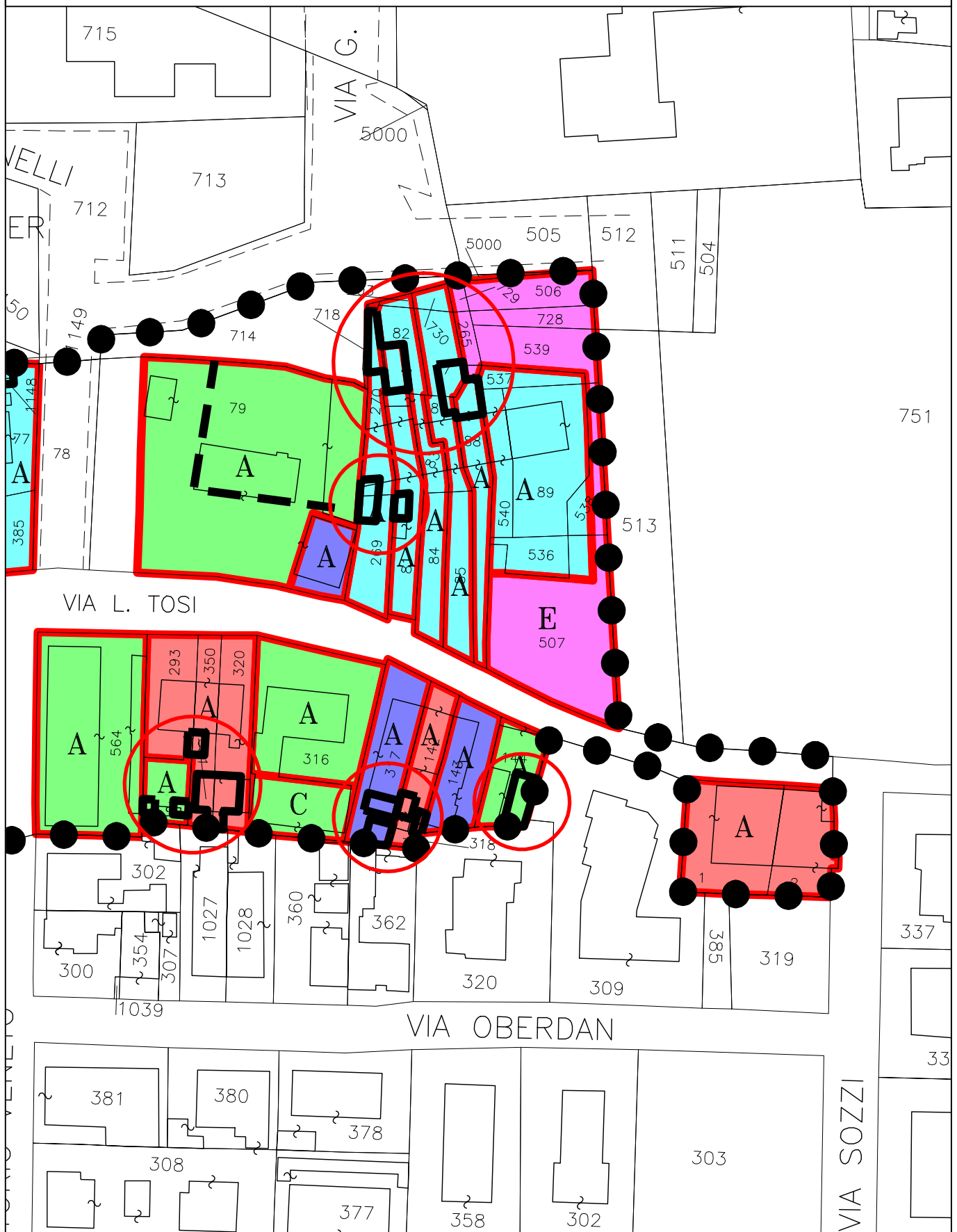




# ERRORE DI TRASPOSIZIONE CARTOGRAFICA n.13

## TAVOLA CS

### RIPRISTINO STESURA PRG - VARIANTE GENERALE 2000



**VARIANTE GENERALE 2000 AL PRG  
ESTRATTO TAV.4 - ZONE "A"**







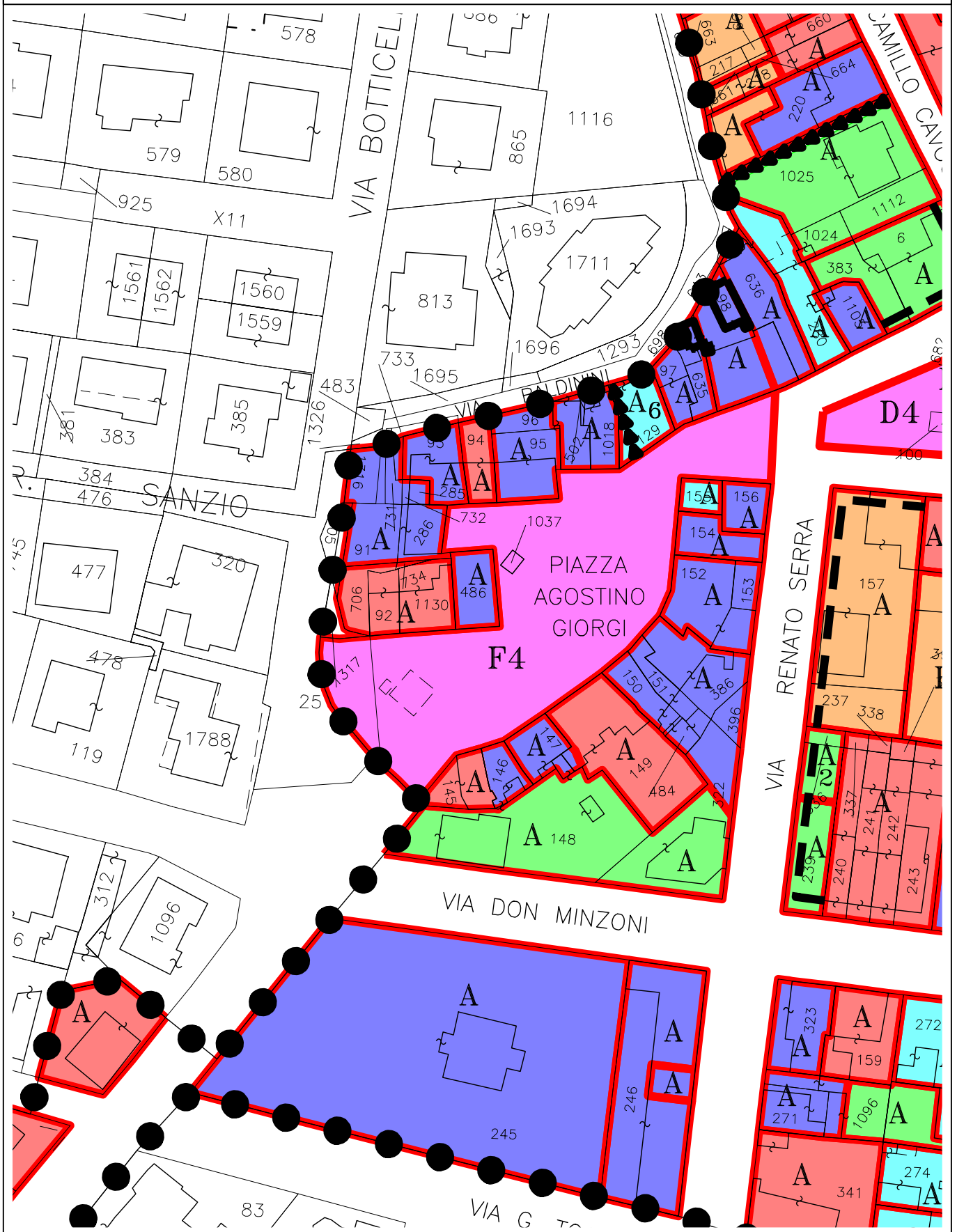
**VARIANTE GENERALE 2000 AL PRG  
ESTRATTO TAV.4 - ZONE "A"**



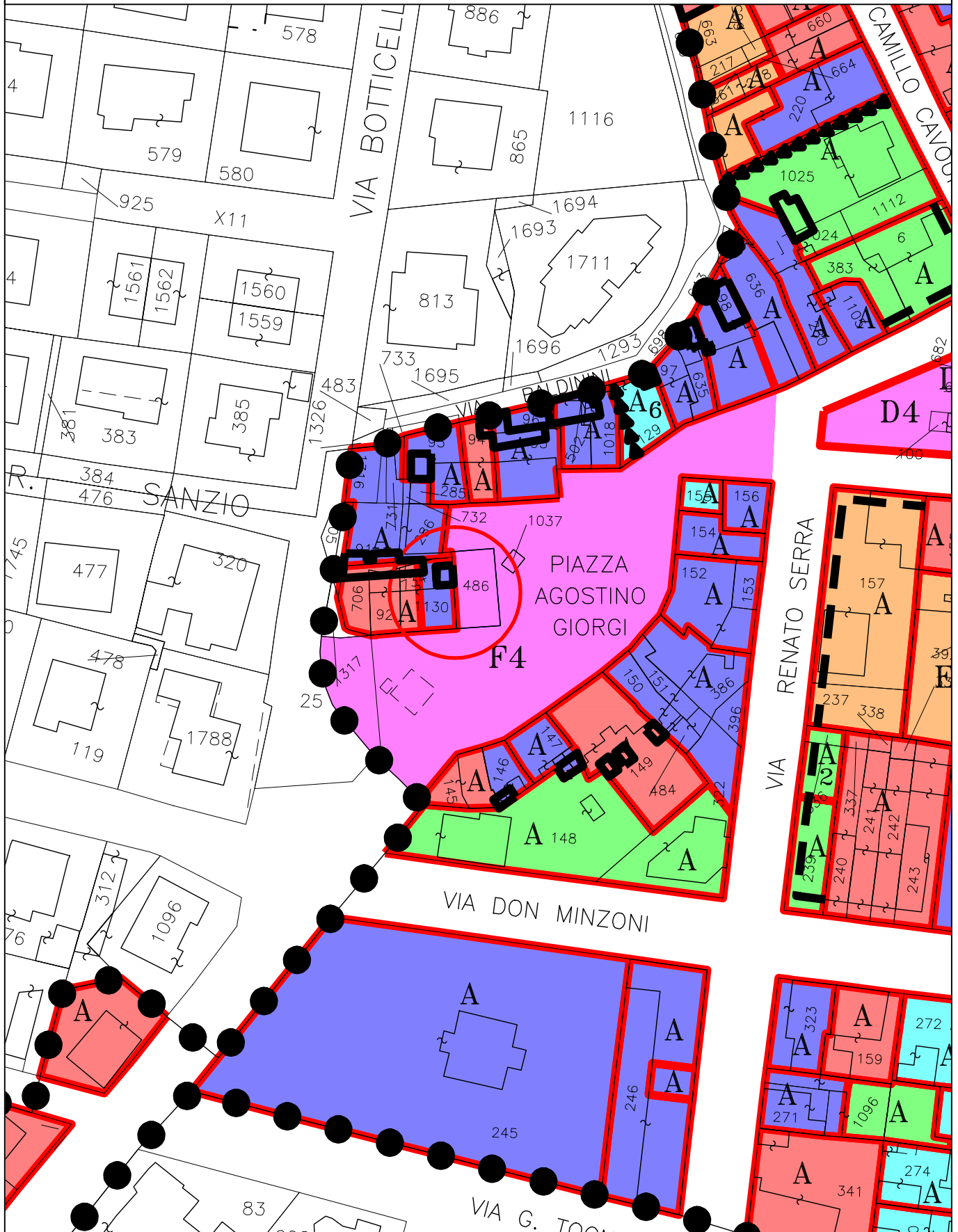
# ERRORE DI TRASPOSIZIONE CARTOGRAFICA n.15

## TAVOLA CS

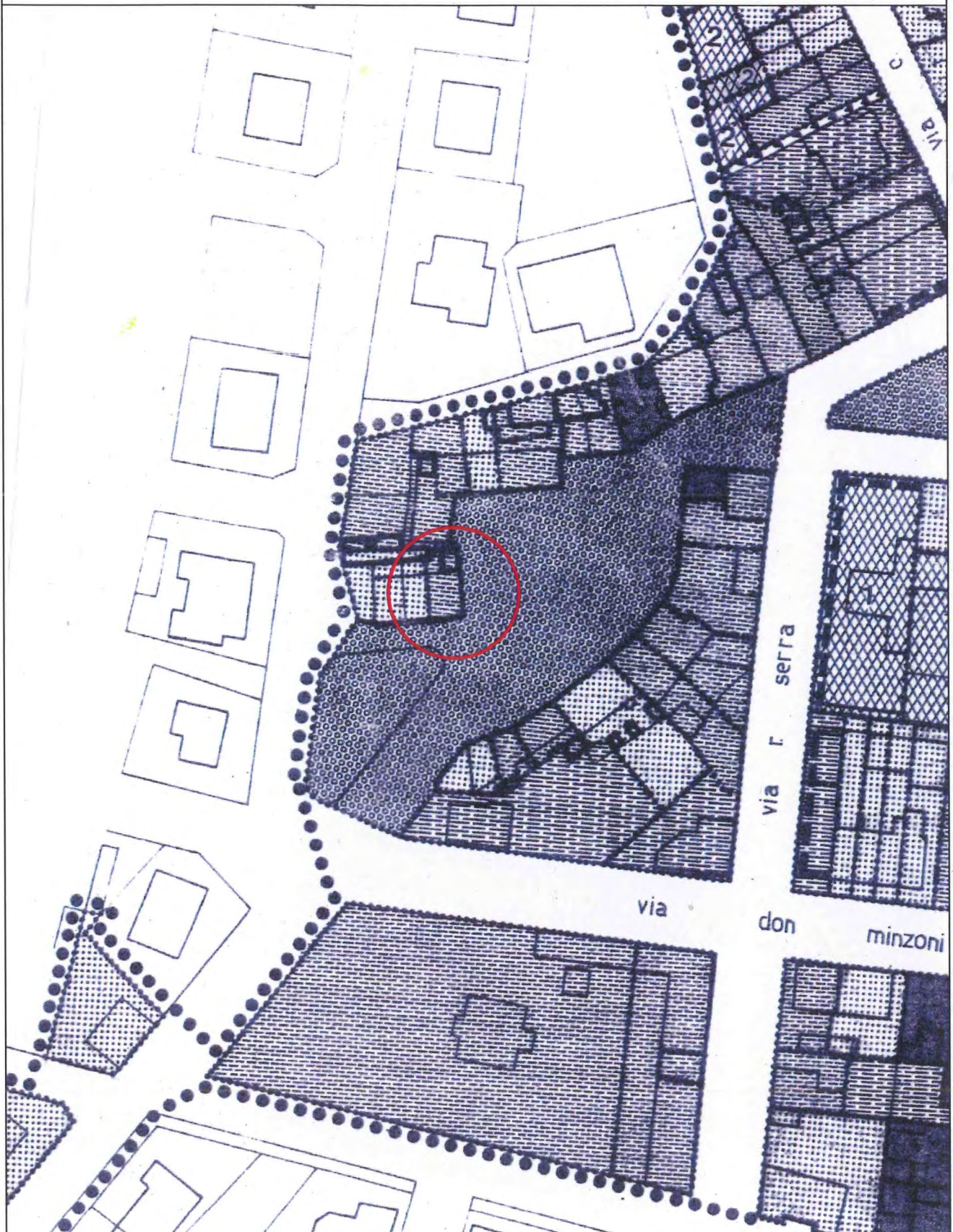
### STESURA VIGENTE



**ERRORE DI TRASPOSIZIONE CARTOGRAFICA n.15**  
**TAVOLA CS**  
**RIPRISTINO STESURA PRG - VARIANTE GENERALE 2000**



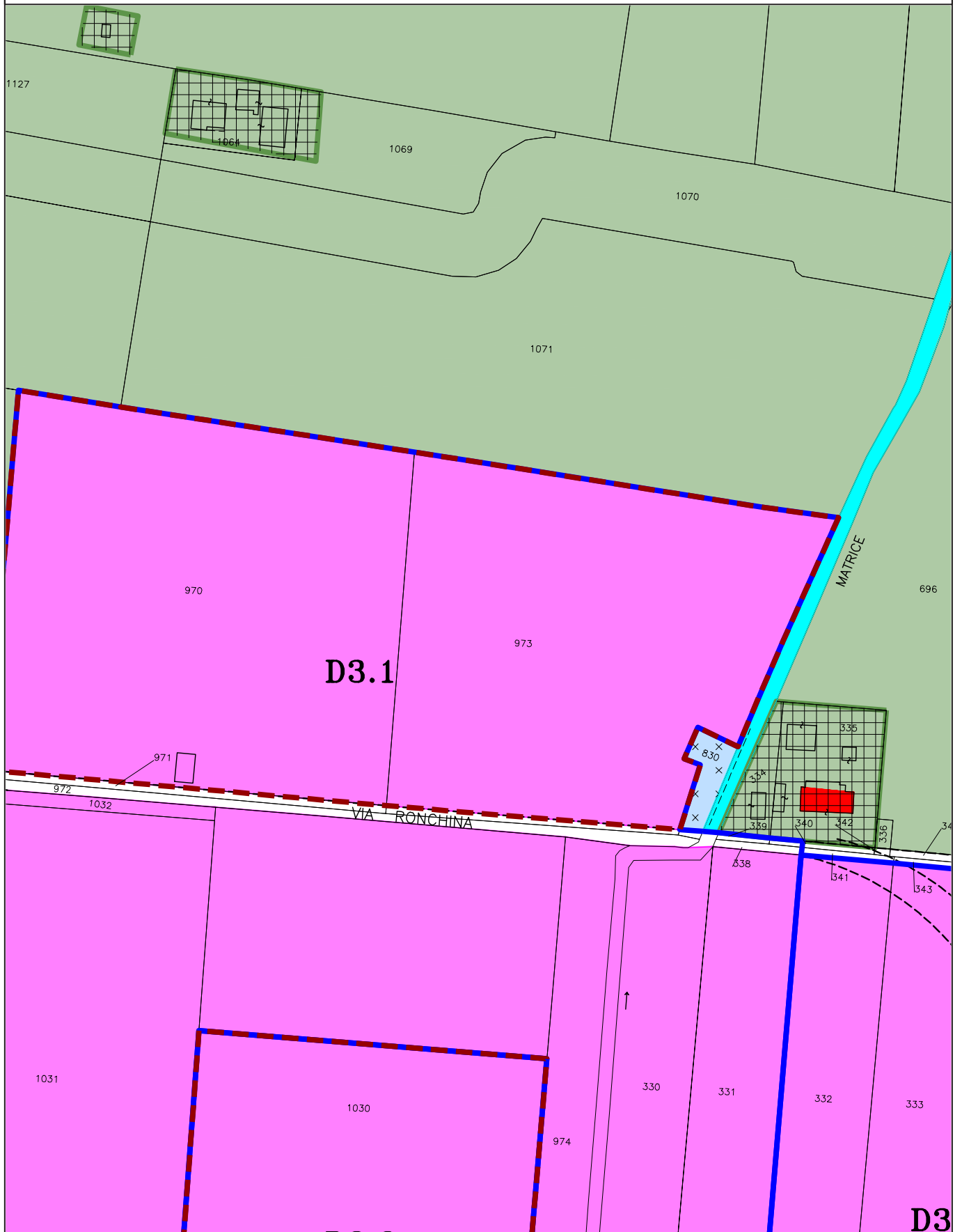
**VARIANTE GENERALE 2000 AL PRG  
ESTRATTO TAV.4 - ZONE "A"**



# ERRORE DI TRASPOSIZIONE CARTOGRAFICA n.16

## TAVOLA 04

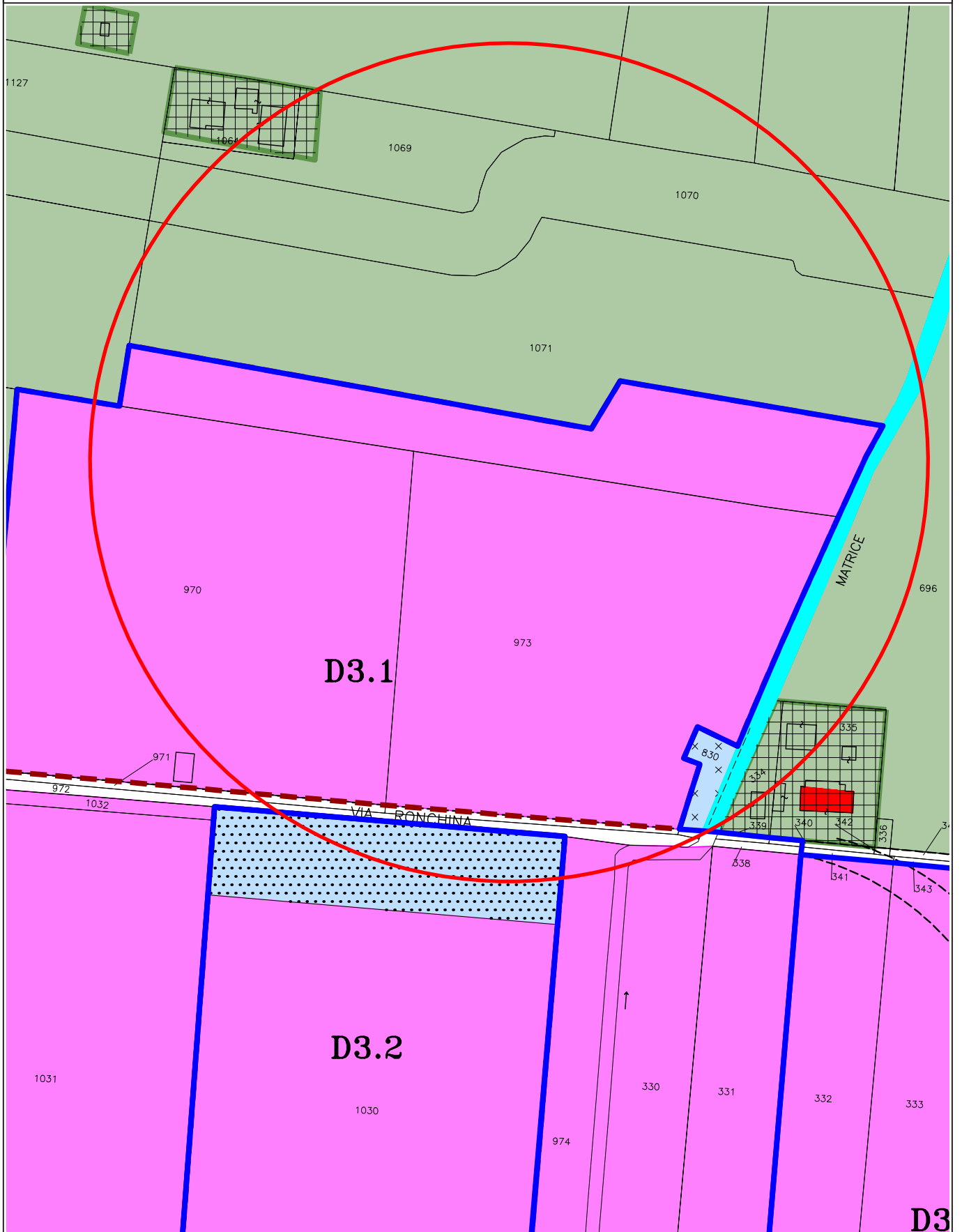
### STESURA VIGENTE



# ERRORE DI TRASPOSIZIONE CARTOGRAFICA n.16

## TAVOLA 04

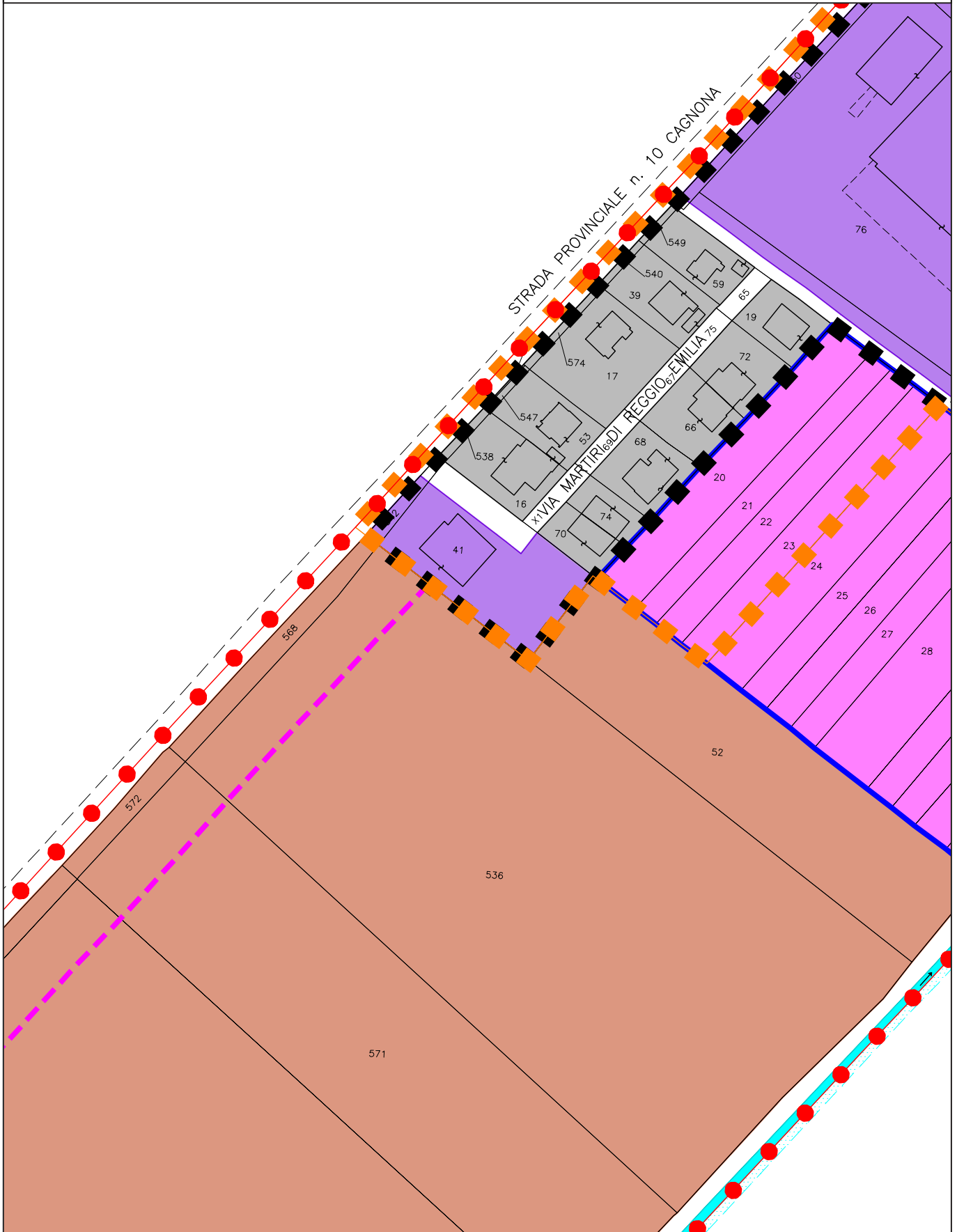
### RIPRISTINO STESURA PRG - VARIANTE PARZIALE N.4



# ERRORE DI TRASPOSIZIONE CARTOGRAFICA n.17

## TAVOLA 02

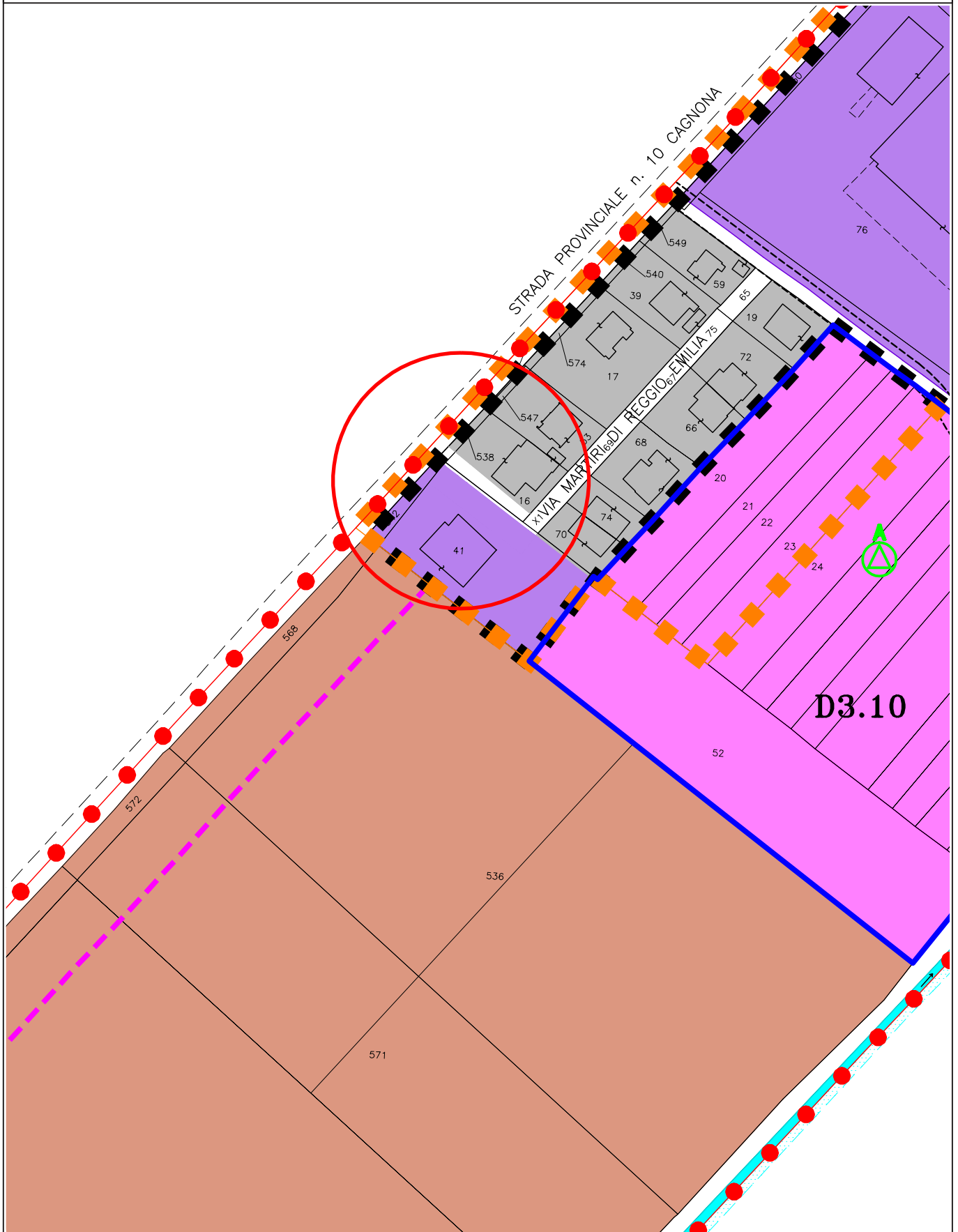
### STESURA VIGENTE



# ERRORE DI TRASPOSIZIONE CARTOGRAFICA n.17

## TAVOLA 02

### RIPRISTINO STESURA PRG - VARIANTE GENERALE 2000



**3.10 SCHEDE CON VARIANTI CARTOGRAFICHE PER LOCALIZZAZIONE GRANDI E MEDIE STRUTTURE DI VENDITA**

# LOCALIZZAZIONE STRUTTURE DI VENDITA

## TAVOLA 02

### STESURA ADOTTATA

**A**



MEDIO-PICCOLE STRUTTURE DI VENDITA S.V. ≤ 1.500 mq



MEDIO-GRANDI STRUTTURE DI VENDITA 1.500 mq < S.V. ≤ 2500 mq



GRANDI STRUTTURE DI VENDITA S.V. > 2500 mq

NA Non Alimentare

A Alimentare

M Misto

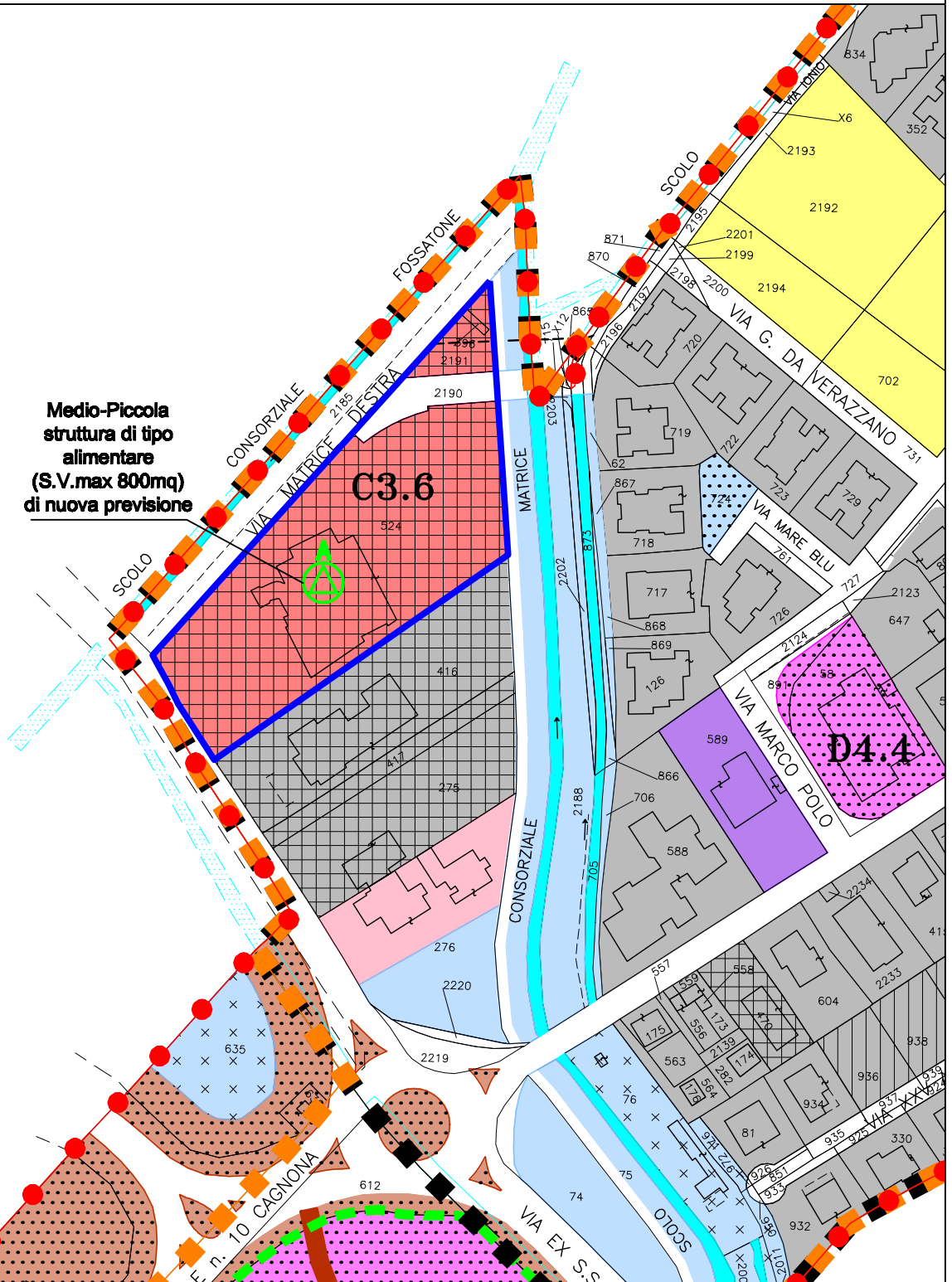


Di Progetto



Esistenti

Medio-Piccola  
struttura di tipo  
alimentare  
(S.V. max 800mq)  
di nuova previsione



# LOCALIZZAZIONE STRUTTURE DI VENDITA

## TAVOLA 02

### STESURA APPROVATA

**A**



MEDIO-PICCOLE STRUTTURE DI VENDITA S.V. ≤ 1.500 mq



MEDIO-GRANDI STRUTTURE DI VENDITA 1.500 mq < S.V. ≤ 2500 mq



GRANDI STRUTTURE DI VENDITA S.V. > 2500 mq

NA Non Alimentare

A Alimentare

M Misto

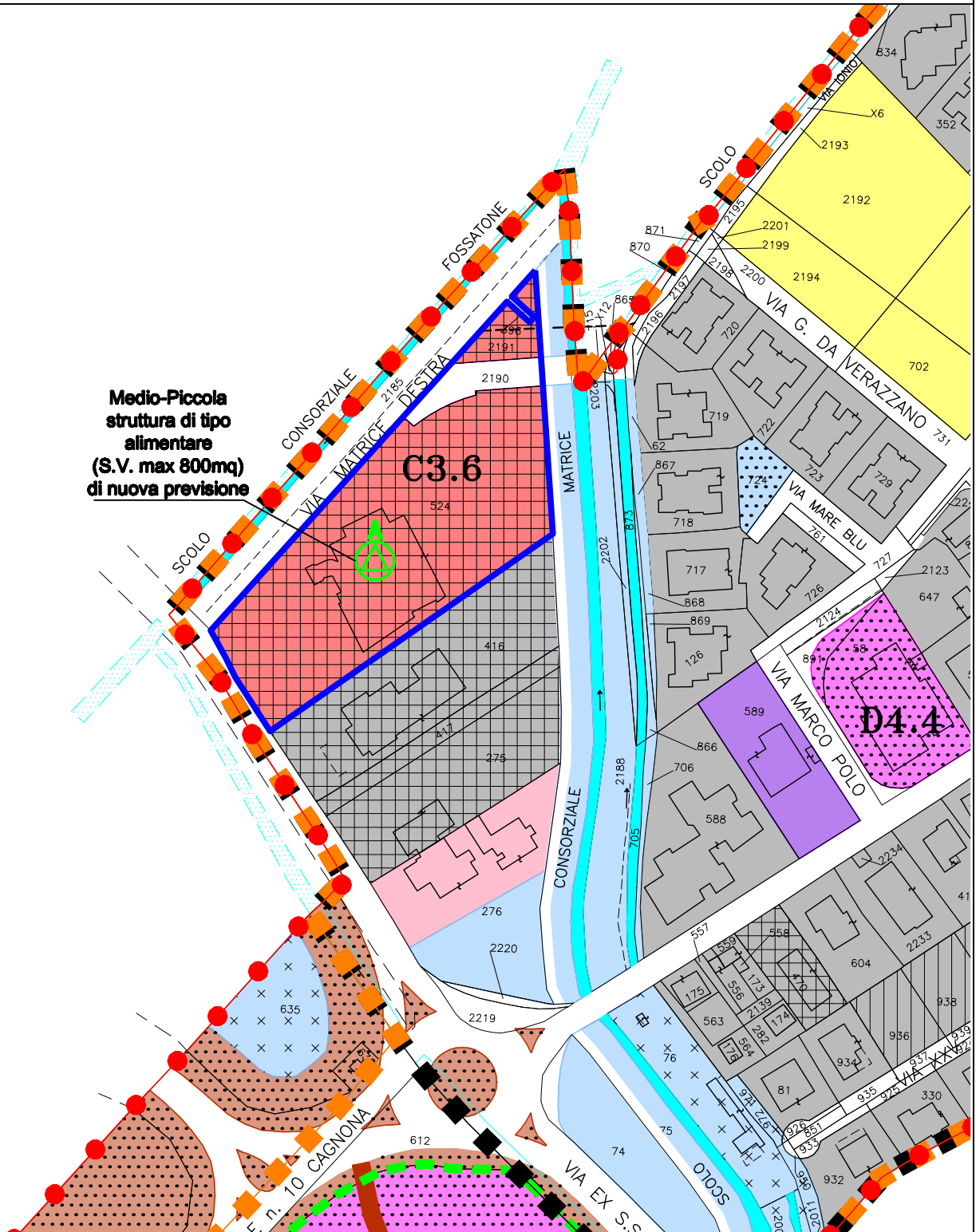


Di Progetto



Esistenti






Medio-Piccola  
struttura di tipo  
alimentare  
(S.V. max 800mq)  
di nuova previsione

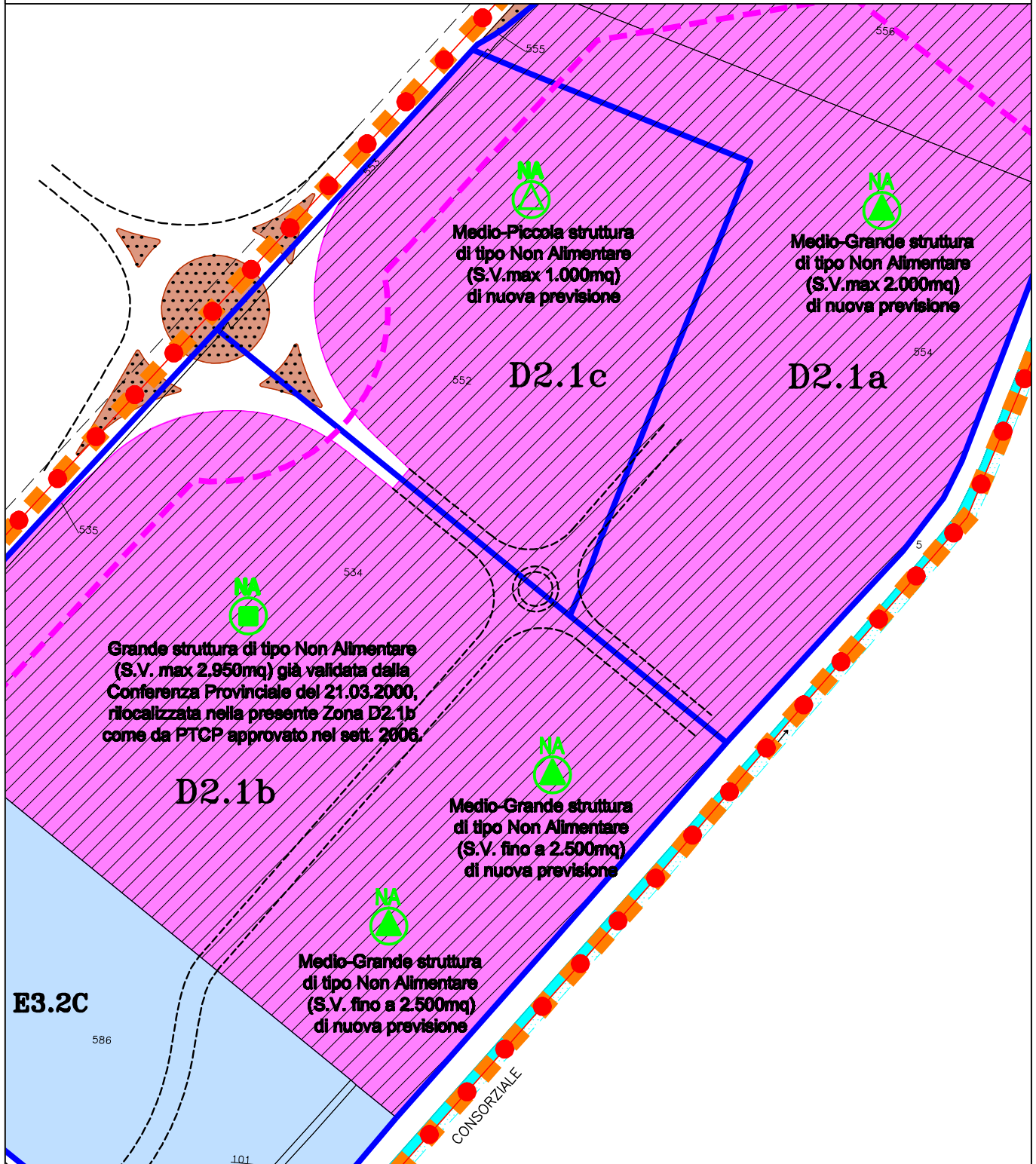


# LOCALIZZAZIONE STRUTTURE DI VENDITA B

## TAVOLA 02

### STESURA ADOTTATA



- |  |   |   |
|--|---|---|
| <p> MEDIO-PICCOLE STRUTTURE DI VENDITA S.V. ≤ 1.500 mq</p> <p> MEDIO-GRANDI STRUTTURE DI VENDITA 1.500 mq &lt; S.V. ≤ 2500 mq</p> <p> GRANDI STRUTTURE DI VENDITA S.V. &gt; 2500 mq</p> | <p>NA Non Alimentare</p> <p>A Alimentare</p> <p>M Misto</p> | <p> Di Progetto</p> <p> Esistenti</p> |
|--|---|---|



# LOCALIZZAZIONE STRUTTURE DI VENDITA **B**

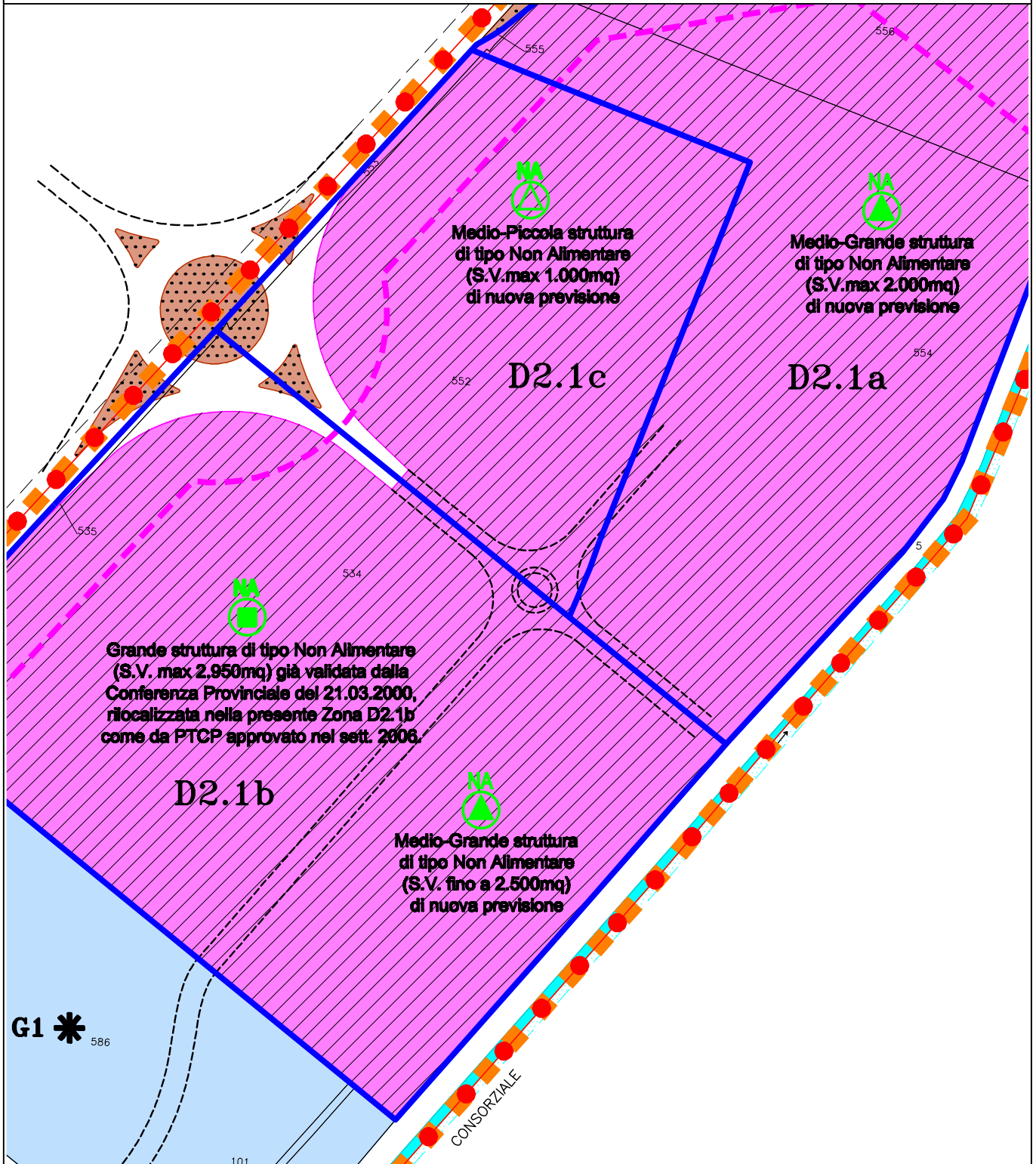
## TAVOLA 02

### STESURA APPROVATA CON MODIFICHE

-  MEDIO-PICCOLE STRUTTURE DI VENDITA S.V.  $\leq$  1.500 mq
-  MEDIO-GRANDI STRUTTURE DI VENDITA 1.500 mq < S.V.  $\leq$  2500 mq
-  GRANDI STRUTTURE DI VENDITA S.V. > 2500 mq

- NA Non Alimentare
- A Alimentare
- M Misto




-  Di Progetto
-  Esistenti



# LOCALIZZAZIONE STRUTTURE DI VENDITA C

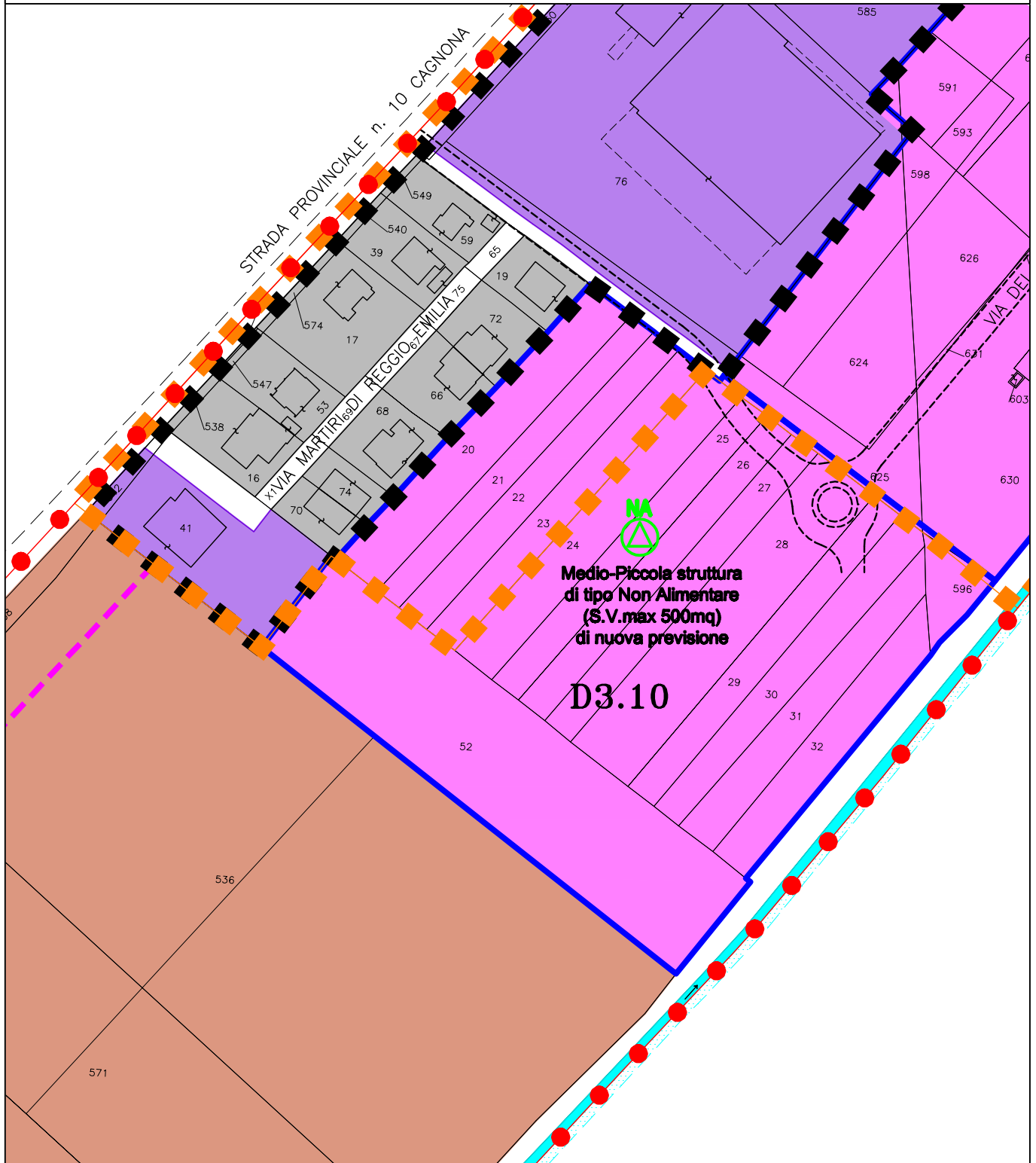
## TAVOLA 02

### STESURA ADOTTATA

-  MEDIO-PICCOLE STRUTTURE DI VENDITA S.V.  $\leq 1.500$  mq
-  MEDIO-GRANDI STRUTTURE DI VENDITA  $1.500$  mq  $<$  S.V.  $\leq 2500$  mq
-  GRANDI STRUTTURE DI VENDITA S.V.  $> 2500$  mq

- NA Non Alimentare
- A Alimentare
- M Misto






-  Di Progetto
-  Esistenti

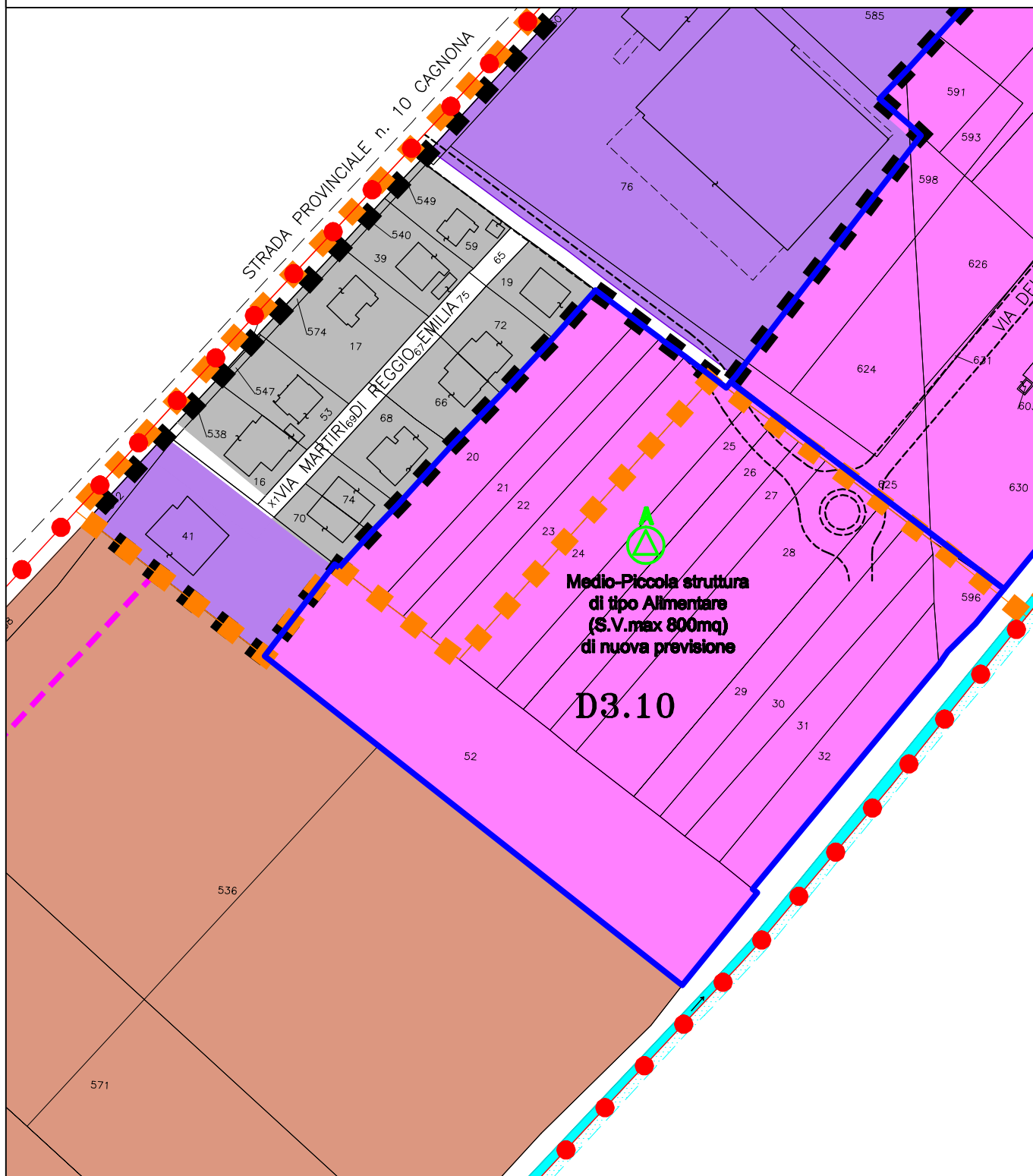


# LOCALIZZAZIONE STRUTTURE DI VENDITA C

## TAVOLA 02

### STESURA APPROVATA CON MODIFICHE

- |   |  |  |
|---|--|--|
| <ul style="list-style-type: none"> <li> MEDIO-PICCOLE STRUTTURE DI VENDITA S.V. <math>\leq</math> 1.500 mq</li> <li> MEDIO-GRANDI STRUTTURE DI VENDITA 1.500 mq &lt; S.V. <math>\leq</math> 2500 mq</li> <li> GRANDI STRUTTURE DI VENDITA S.V. &gt; 2500 mq</li> </ul> | <ul style="list-style-type: none"> <li>NA Non Alimentare</li> <li>A Alimentare</li> <li>M Misto</li> </ul> | <ul style="list-style-type: none"> <li> Di Progetto</li> <li> Esistenti</li> </ul> |
|---|--|--|






# LOCALIZZAZIONE STRUTTURE DI VENDITA

## TAVOLA 06

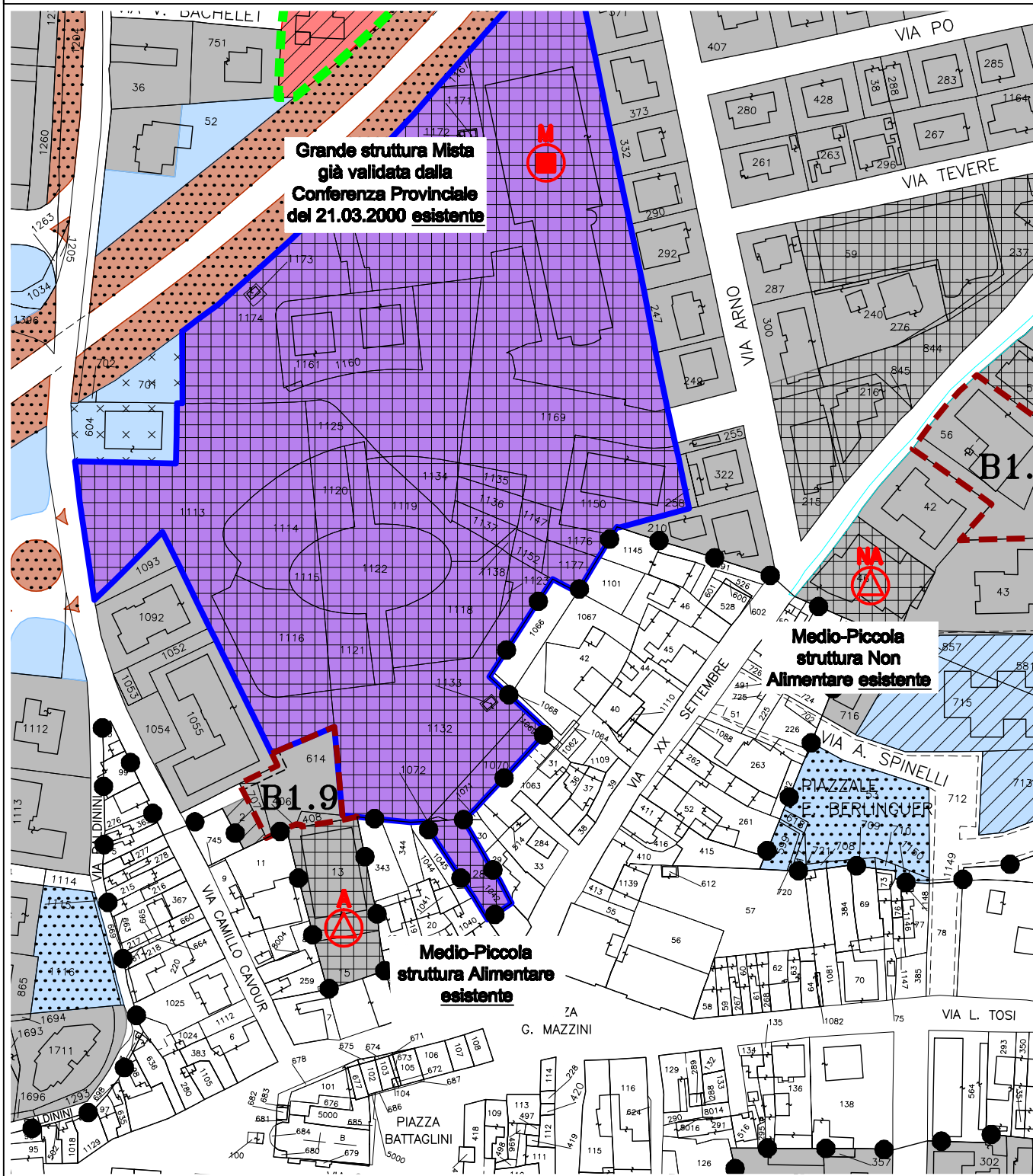
### STESURA ADOTTATA

D

-  MEDIO-PICCOLE STRUTTURE DI VENDITA S.V.  $\leq 1.500$  mq
-  MEDIO-GRANDI STRUTTURE DI VENDITA  $1.500$  mq  $<$  S.V.  $\leq 2500$  mq
-  GRANDI STRUTTURE DI VENDITA S.V.  $> 2500$  mq

- NA Non Alimentare
- A Alimentare
- M Misto

-  Di Progetto
-  Esistenti



# LOCALIZZAZIONE STRUTTURE DI VENDITA

## TAVOLA 06

### STESURA APPROVATA

D



MEDIO-PICCOLE STRUTTURE DI VENDITA S.V. ≤ 1.500 mq



MEDIO-GRANDI STRUTTURE DI VENDITA 1.500 mq < S.V. ≤ 2500 mq



GRANDI STRUTTURE DI VENDITA S.V. > 2500 mq

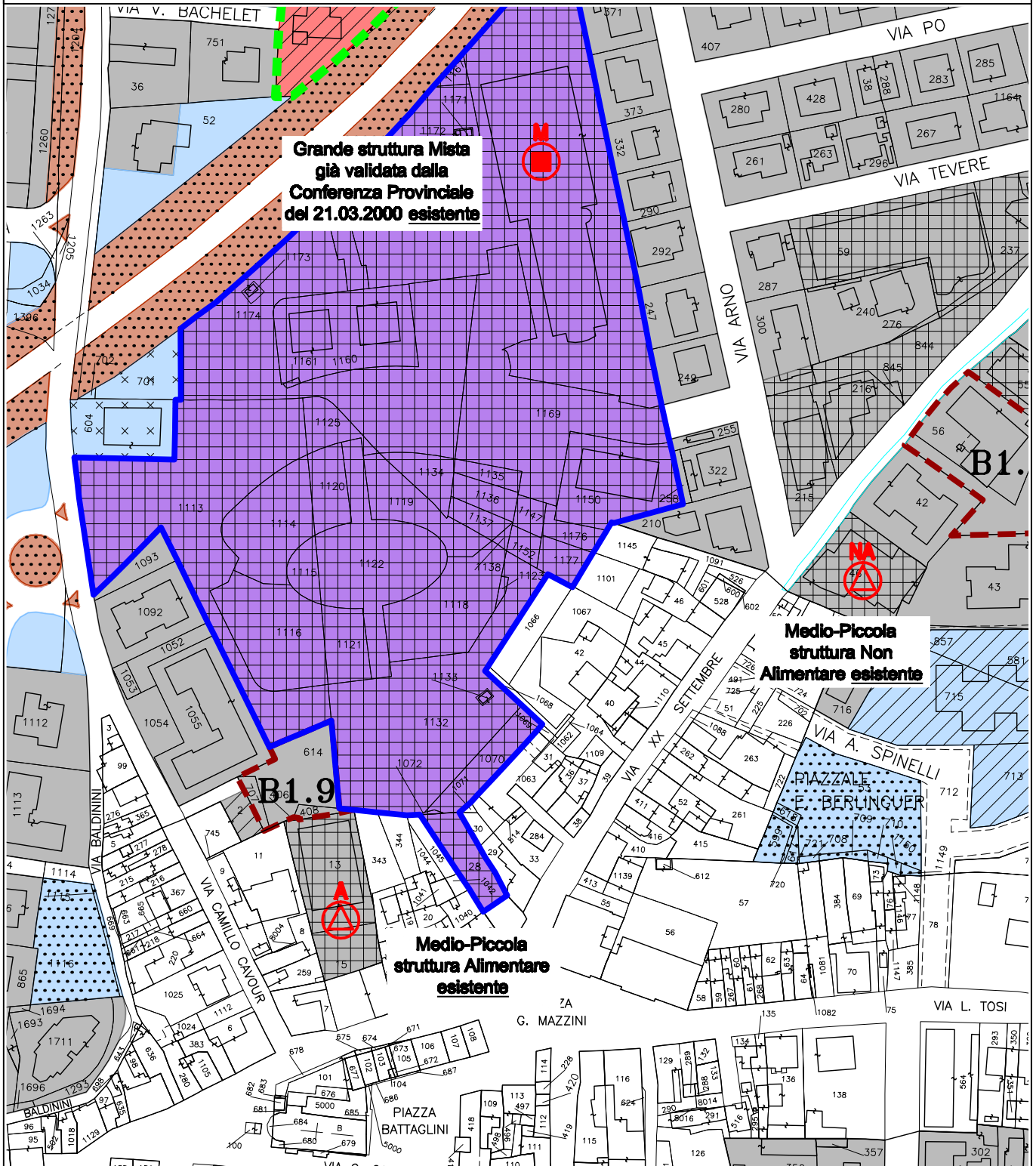
NA Non Alimentare

A Alimentare

M Misto

Di Progetto

Esistenti



# LOCALIZZAZIONE STRUTTURE DI VENDITA

## TAVOLA 06

### STESURA ADOTTATA

(E)



MEDIO-PICCOLE STRUTTURE DI VENDITA S.V. ≤ 1.500 mq



MEDIO-GRANDI STRUTTURE DI VENDITA 1.500 mq < S.V. ≤ 2500 mq



GRANDI STRUTTURE DI VENDITA S.V. > 2500 mq

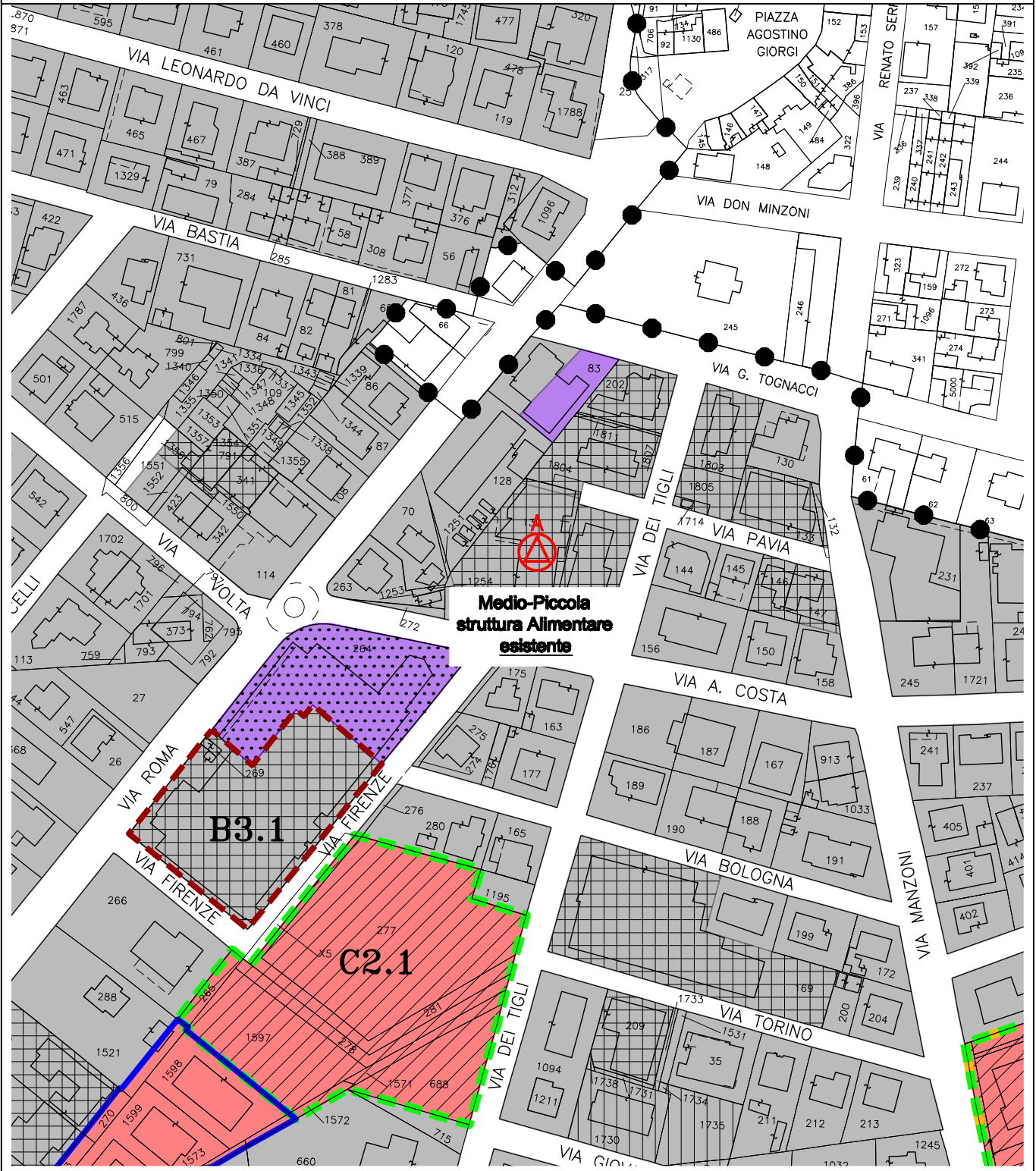
NA Non Alimentare

A Alimentare

M Misto

Di Progetto

Esistenti






# LOCALIZZAZIONE STRUTTURE DI VENDITA

## TAVOLA 06

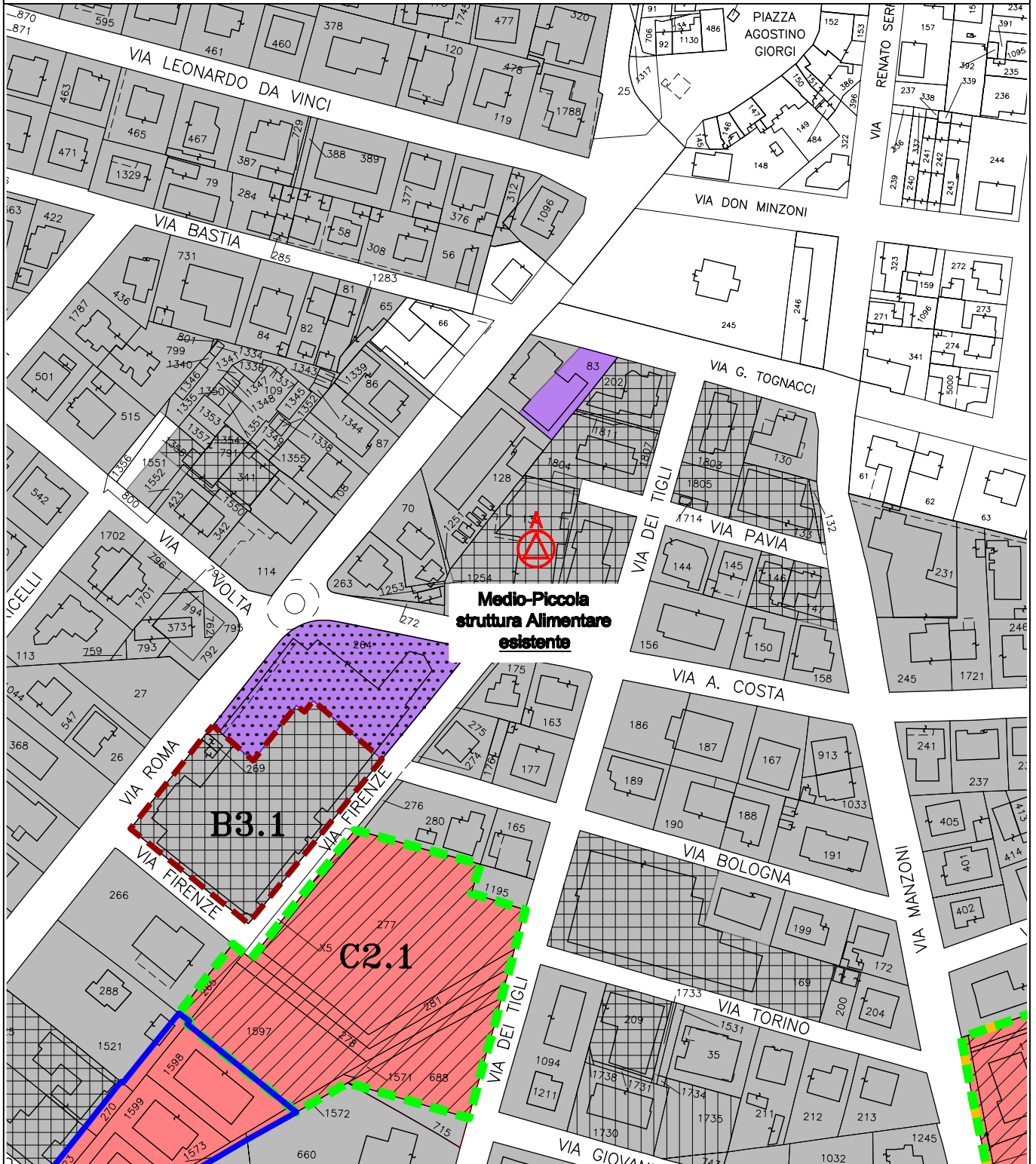
### STESURA APPROVATA

**E**

-  MEDIO-PICCOLE STRUTTURE DI VENDITA S.V.  $\leq$  1.500 mq
-  MEDIO-GRANDI STRUTTURE DI VENDITA 1.500 mq  $<$  S.V.  $\leq$  2500 mq
-  GRANDI STRUTTURE DI VENDITA S.V.  $>$  2500 mq

- NA Non Alimentare
- A Alimentare
- M Misto

-  Di Progetto
-  Esistenti



# LOCALIZZAZIONE STRUTTURE DI VENDITA

## TAVOLA 06

### STESURA ADOTTATA

F



MEDIO-PICCOLE STRUTTURE DI VENDITA S.V. ≤ 1.500 mq



MEDIO-GRANDI STRUTTURE DI VENDITA 1.500 mq < S.V. ≤ 2500 mq



GRANDI STRUTTURE DI VENDITA S.V. > 2500 mq

NA Non Alimentare

A Alimentare

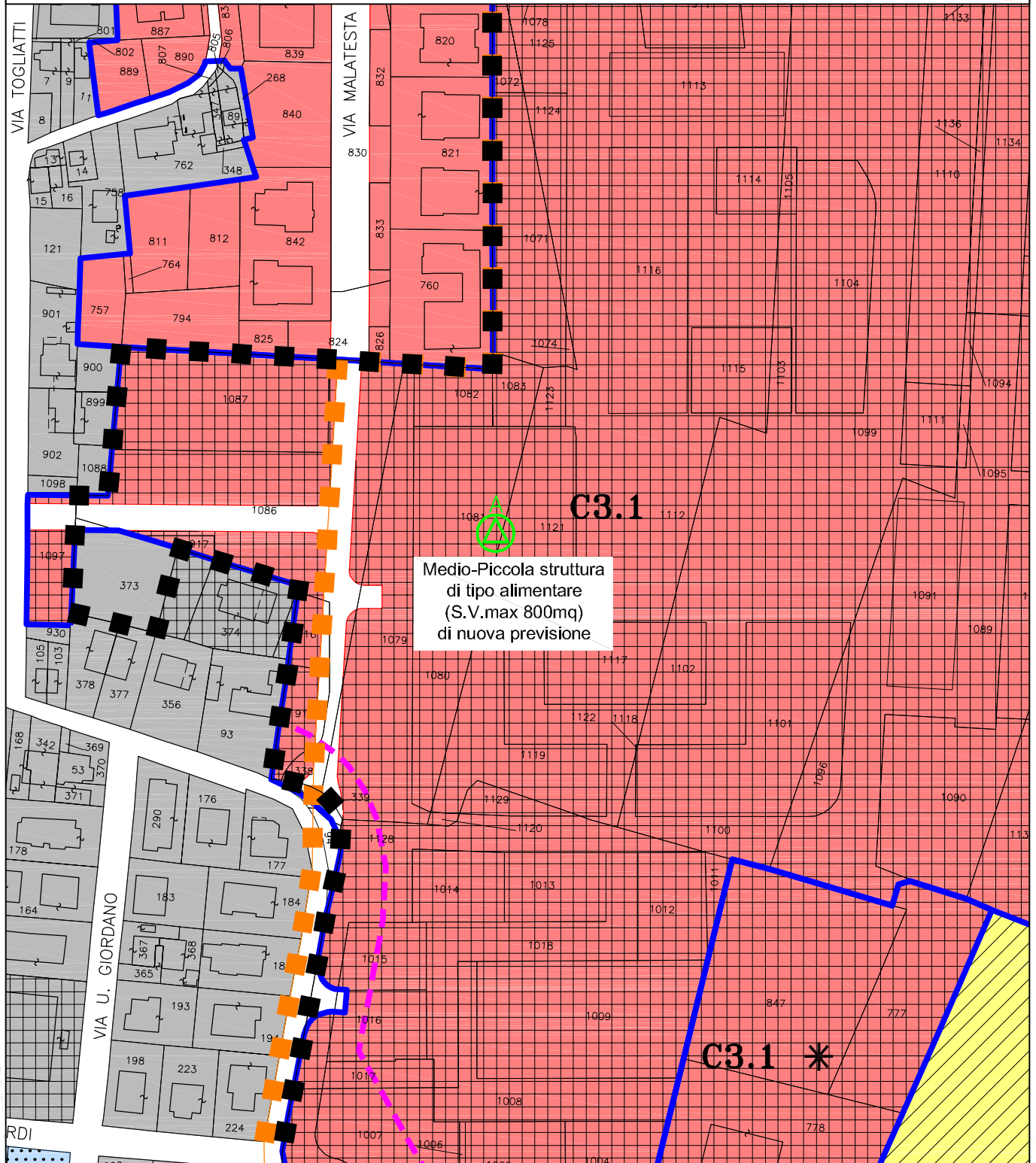
M Misto



Di Progetto



Esistenti






# LOCALIZZAZIONE STRUTTURE DI VENDITA

## TAVOLA 06

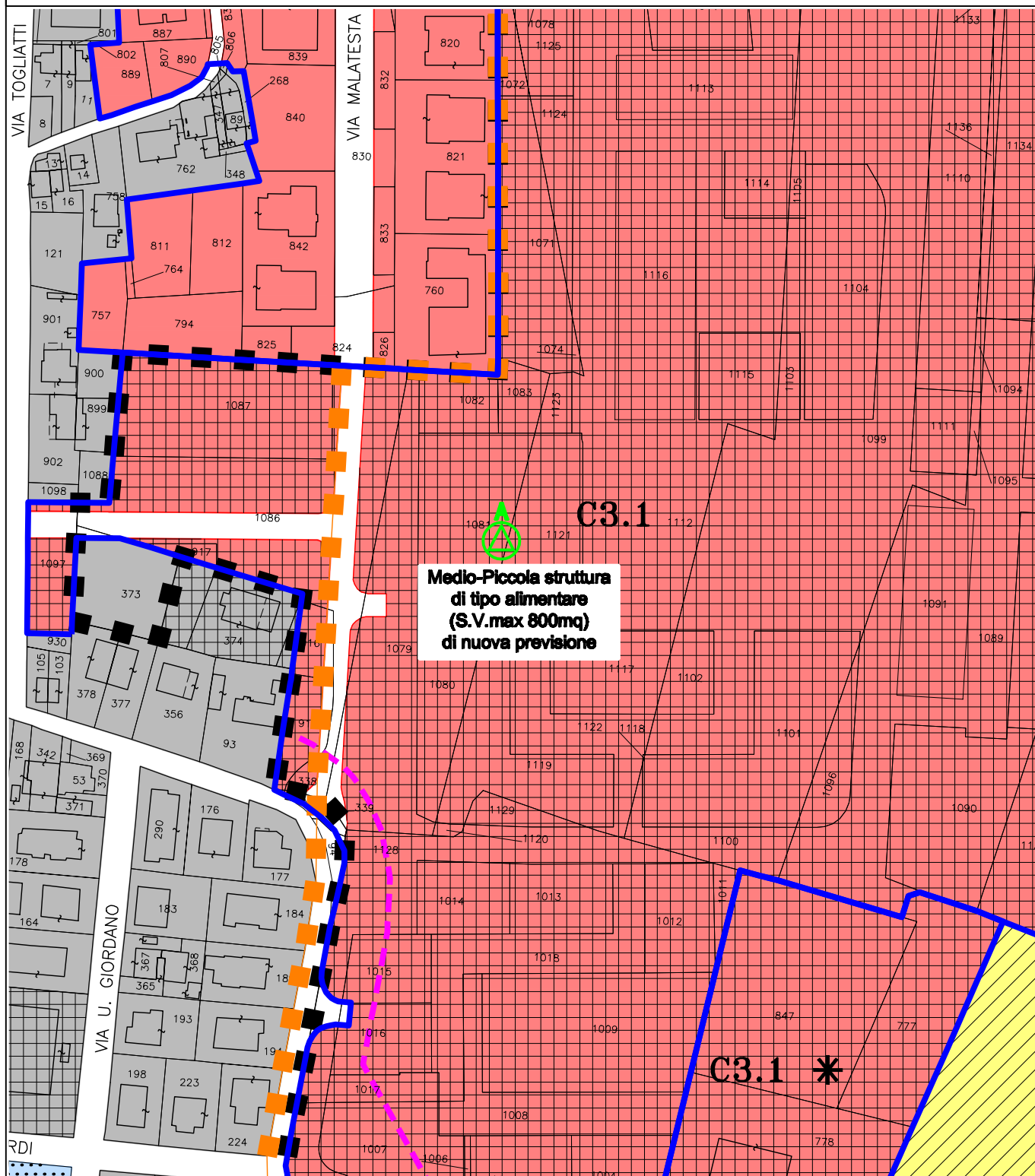
### STESURA APPROVATA

F

-  MEDIO-PICCOLE STRUTTURE DI VENDITA S.V. ≤ 1.500 mq
-  MEDIO-GRANDI STRUTTURE DI VENDITA 1.500 mq < S.V. ≤ 2500 mq
-  GRANDI STRUTTURE DI VENDITA S.V. > 2500 mq

- NA Non Alimentare
- A Alimentare
- M Misto

-  Di Progetto
-  Esistenti



# LOCALIZZAZIONE STRUTTURE DI VENDITA

## TAVOLA 06

### STESURA ADOTTATA

G



MEDIO-PICCOLE STRUTTURE DI VENDITA S.V.  $\leq$  1.500 mq



MEDIO-GRANDI STRUTTURE DI VENDITA 1.500 mq < S.V.  $\leq$  2500 mq



GRANDI STRUTTURE DI VENDITA S.V. > 2500 mq

NA Non Alimentare

A Alimentare

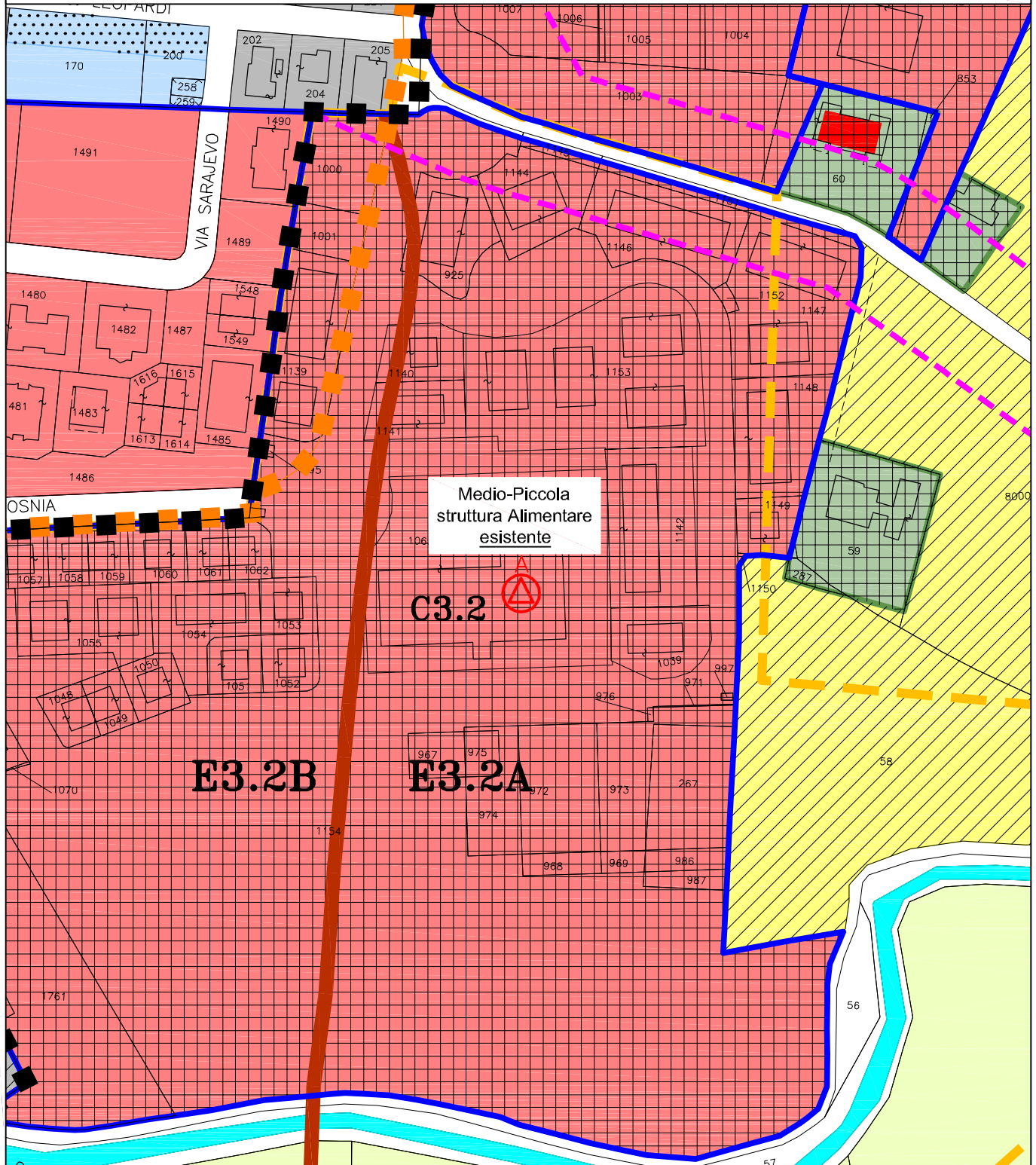
M Misto



Di Progetto



Esistenti



# LOCALIZZAZIONE STRUTTURE DI VENDITA

## TAVOLA 06

### STESURA APPROVATA

**G**



MEDIO-PICCOLE STRUTTURE DI VENDITA S.V. ≤ 1.500 mq



MEDIO-GRANDI STRUTTURE DI VENDITA 1.500 mq < S.V. ≤ 2500 mq



GRANDI STRUTTURE DI VENDITA S.V. > 2500 mq

NA Non Alimentare

A Alimentare

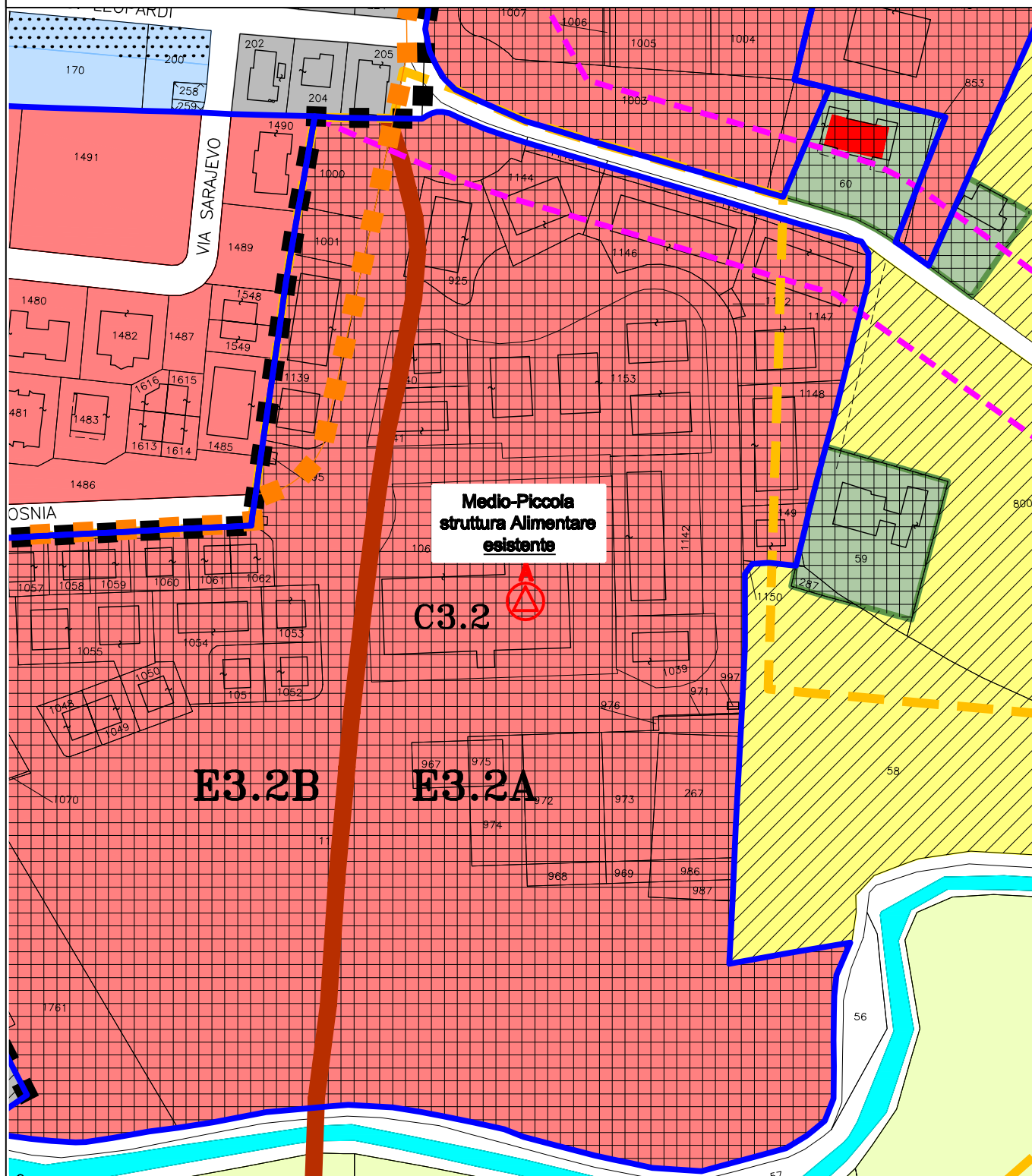
M Misto



Di Progetto



Esistenti



# LOCALIZZAZIONE STRUTTURE DI VENDITA H

## TAVOLA 07

### STESURA ADOTTATA



MEDIO-PICCOLE STRUTTURE DI VENDITA S.V. ≤ 1.500 mq



MEDIO-GRANDI STRUTTURE DI VENDITA 1.500 mq < S.V. ≤ 2500 mq



GRANDI STRUTTURE DI VENDITA S.V. > 2500 mq

NA Non Alimentare

A Alimentare

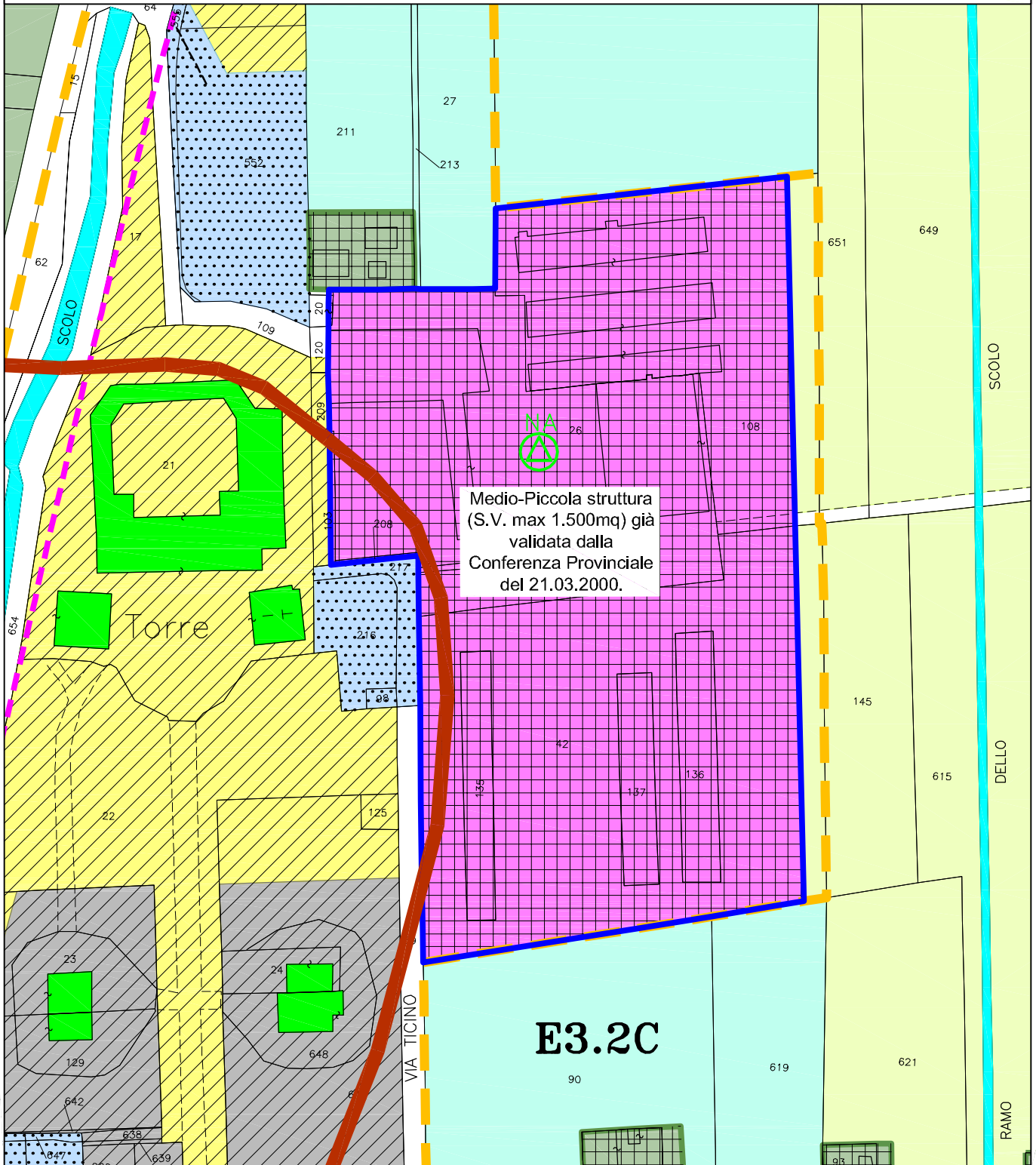
M Misto



Di Progetto



Esistenti



# LOCALIZZAZIONE STRUTTURE DI VENDITA H

## TAVOLA 07

### STESURA APPROVATA



MEDIO-PICCOLE STRUTTURE DI VENDITA S.V. ≤ 1.500 mq



MEDIO-GRANDI STRUTTURE DI VENDITA 1.500 mq < S.V. ≤ 2500 mq



GRANDI STRUTTURE DI VENDITA S.V. > 2500 mq

NA Non Alimentare

A Alimentare

M Misto



Di Progetto



Esistenti

